地　番	1120－1，－47
土地の所在	中郡大磯町国府本郷字西馬場

地積測量図

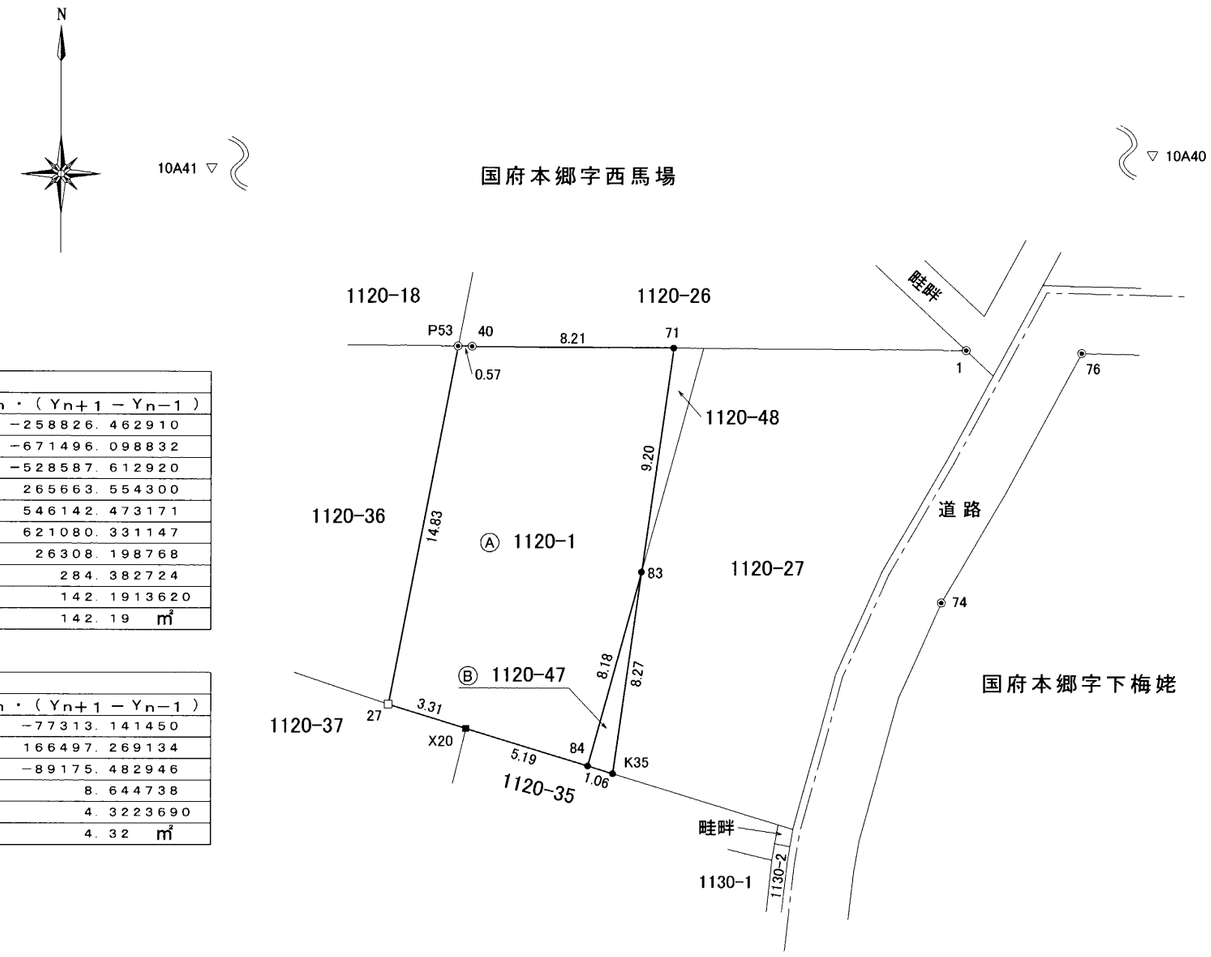

求積表

地　番	Ⓐ 1120－1			
NO	Xn	Yn	Yn+1－Yn−1	Xn・(Yn+1－Yn−1)
P53	−76462.766	−49987.298	3.385	−258826.462910
40	−76462.776	−49986.726	8.782	−671496.098832
71	−76462.840	−49978.516	6.913	−528587.612920
83	−76471.950	−49979.813	−3.474	265663.554300
84	−76479.831	−49981.990	−7.141	546142.473171
X20	−76478.307	−49986.954	−8.121	621080.331147
27	−76477.322	−49990.111	−0.344	26308.198768
			合　計	284.382724
			合　計　面　積	142.1913620
			地　積	142.19 ㎡

地　番	Ⓑ 1120－47			
NO	Xn	Yn	Yn+1－Yn−1	Xn・(Yn+1－Yn−1)
83	−76471.950	−49979.813	1.011	−77313.141450
K35	−76480.142	−49980.979	−2.177	166497.269134
84	−76479.831	−49981.990	1.166	−89175.482946
			合　計	8.644738
			合　計　面　積	4.3223690
			地　積	4.32 ㎡

座標一覧表

点　名	X座標	Y座標	備　考
10A40	−76456.365	−49896.303	街区多角点
10A41	−76454.485	−50104.218	街区多角点
76	−76463.048	−49961.881	大磯町道路境界
74	−76473.192	−49967.579	大磯町道路境界
1	−76462.934	−49966.592	大磯町道路境界

凡　例	
□	コンクリート杭
⊗	金属鋲
■	図上点（木杭）
◉	町金属標
●	図上点
▽	基準点鋲

（単位：m）

測地系	世界測地系（測地成果２０１１）
座標系	第Ⅸ系
測量年月日	令和７年９月３０日

中郡大磯町道路課の公表成果を使用

作成者	小田原市下新田２２０－３ 土地家屋調査士　秋山　隆一郎　令和7年10月9日作成	申請人	佐藤　ひろみ	縮尺	1／250

地　番	1120-27，-48
土地の所在	中郡大磯町国府本郷字西馬場

地積測量図

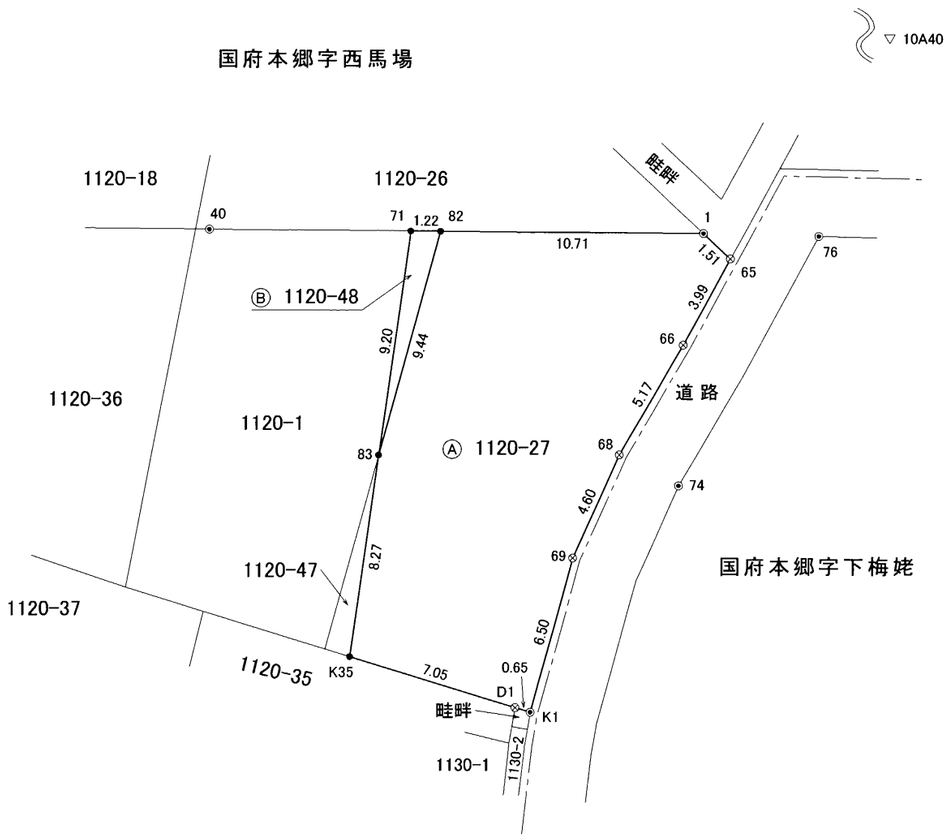

求積表

地　番	Ⓐ 1120−27			
NO	Xn	Yn	Yn+1 − Yn−1	Xn・(Yn+1 − Yn−1)
82	−76462.850	−49977.298	13.221	−1010915.339850
1	−76462.934	−49966.592	11.808	−902874.324672
65	−76463.968	−49965.490	−0.807	61706.422176
66	−76467.473	−49967.399	−4.518	345480.043014
68	−76471.938	−49970.008	−4.504	344429.608752
69	−76476.131	−49971.903	−3.610	276078.832910
K1	−76482.399	−49973.618	−2.334	178509.919266
D1	−76482.211	−49974.237	−7.361	562985.555171
K35	−76480.142	−49980.979	−5.576	426453.271792
83	−76471.950	−49979.813	3.681	−281493.247950
			合　計	360.740609
			合　計　面　積	180.3703045
			地　積	180.37 ㎡

地　番	Ⓑ 1120−48			
NO	Xn	Yn	Yn+1 − Yn−1	Xn・(Yn+1 − Yn−1)
71	−76462.840	−49978.516	2.515	−192304.042600
82	−76462.850	−49977.298	−1.297	99172.316450
83	−76471.950	−49979.813	−1.218	93142.835100
			合　計	11.108950
			合　計　面　積	5.5544750
			地　積	5.55 ㎡

座標一覧表

点　名	X座標	Y座標	備　考
10A40	−76456.365	−49896.303	街区多角点
10A41	−76454.485	−50104.218	街区多角点
76	−76463.048	−49961.881	大磯町道路境界
74	−76473.192	−49967.579	大磯町道路境界
40	−76462.776	−49986.726	大磯町道路境界

凡　例	
□	コンクリート杭
⊗	金属鋲
■	図上点（木杭）
◉	町金属標
●	図上点
▽	基準点鋲

（単位：m）

測地系	世界測地系（測地成果２０１１）
座標系	第Ⅸ系
測量年月日	令和７年９月３０日

中郡大磯町道路課の公表成果を使用

作成者	小田原市下新田２２０−３ 土地家屋調査士　秋山隆一郎　令和７年１０月９日 作成

申請人	岩崎建材株式会社 代表取締役　岩崎　悟	縮尺	1／250

地　番	1120-27，-49
土地の所在	中郡大磯町国府本郷字西馬場

地積測量図

求積表

地　番	Ⓐ 1120－27			
NO	Xn	Yn	Yn+1－Yn−1	Xn・（Yn+1－Yn−1）
82	−76462.850	−49977.298	14.822	−1133332.362700
77	−76462.929	−49967.168	10.673	−816088.841217
78	−76464.714	−49966.625	−0.788	60254.194632
79	−76467.159	−49967.956	−3.952	302198.212368
80	−76471.644	−49970.577	−4.551	348022.451844
81	−76475.911	−49972.507	−3.660	279901.834260
D1	−76482.211	−49974.237	−9.483	725280.806913
84	−76479.831	−49981.990	−3.061	234104.762691
			合　計	341.058791
			合　計　面　積	170.5293955
			地　積	170.52 ㎡

地　番	Ⓑ 1120－49			
NO	Xn	Yn	Yn+1－Yn−1	Xn・（Yn+1－Yn−1）
77	−76462.929	−49967.168	0.033	−2523.276657
1	−76462.934	−49966.592	1.678	−128304.803252
65	−76463.968	−49965.490	−0.807	61706.422176
66	−76467.473	−49967.399	−4.518	345480.043014
68	−76471.938	−49970.008	−4.504	344429.608752
69	−76476.131	−49971.903	−3.610	276078.832910
K1	−76482.399	−49973.618	−2.334	178509.919266
D1	−76482.211	−49974.237	1.111	−84971.736421
81	−76475.911	−49972.507	3.660	−279901.834260
80	−76471.644	−49970.577	4.551	−348022.451844
79	−76467.159	−49967.956	3.952	−302198.212368
78	−76464.714	−49966.625	0.788	−60254.194632
			合　計	28.316684
			合　計　面　積	14.1583420
			地　積	14.15 ㎡

座標一覧表

点　名	X座標	Y座標	備　考
10A40	−76456.365	−49896.303	街区多角点
10A41	−76454.485	−50104.218	街区多角点
76	−76463.048	−49961.881	大磯町道路境界
74	−76473.192	−49967.579	大磯町道路境界
40	−76462.776	−49986.726	大磯町道路境界

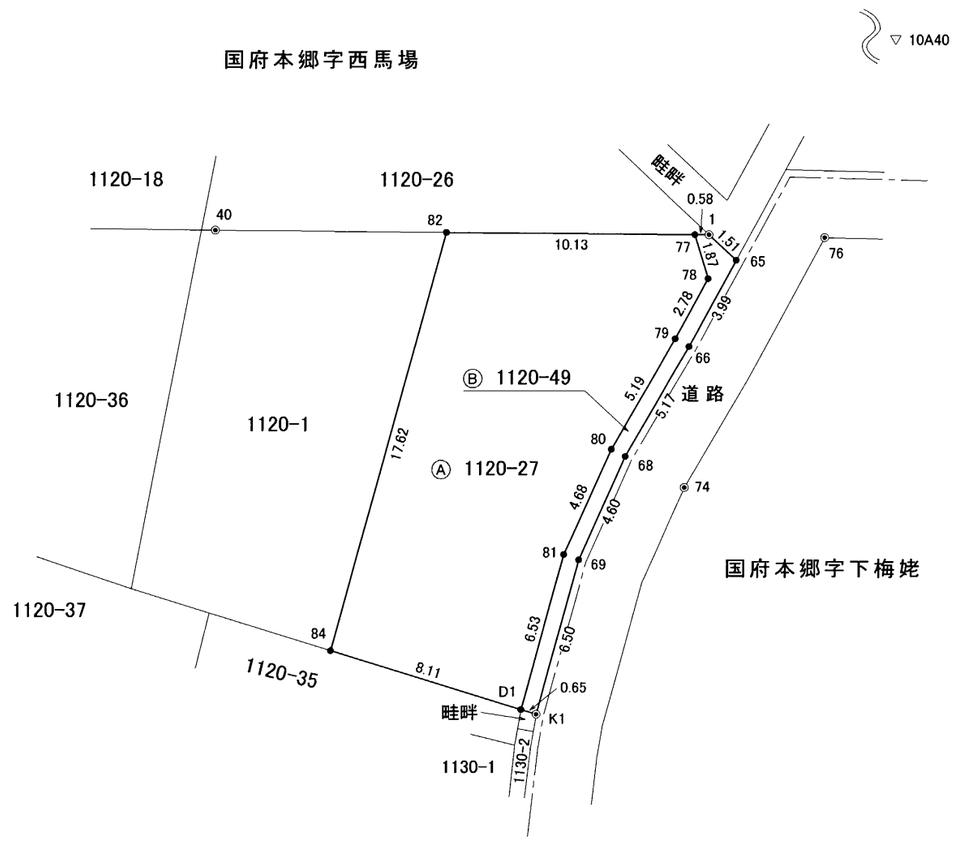

凡　例
⊗ 金属鋲
◉ 町金属標
● 図上点
▽ 基準点鋲

（単位：m）

測地系	世界測地系（測地成果２０１１）
座標系	第Ⅸ系
測量年月日	令和７年９月３０日

中郡大磯町道路課の公表成果を使用

作成者	公益社団法人神奈川県公共嘱託登記土地家屋調査士協会 土地家屋調査士 社員　秋山　隆一郎　令和 8 年 1 月23 日 作成

申請人	被代位者　岩崎建材株式会社 代表取締役　岩崎　悟 代位者　中郡大磯町長　池田東一郎	縮尺	1／250