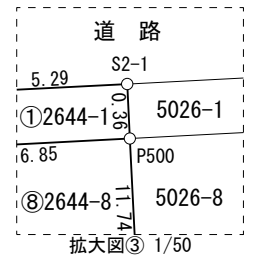
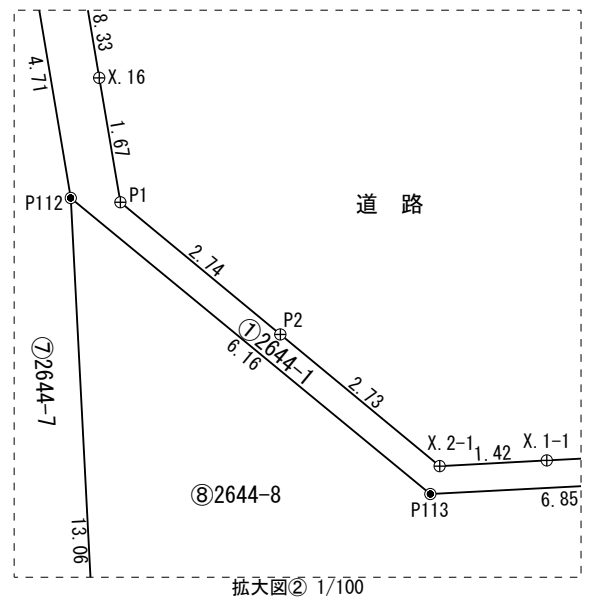
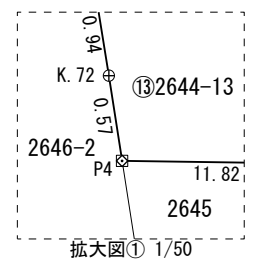
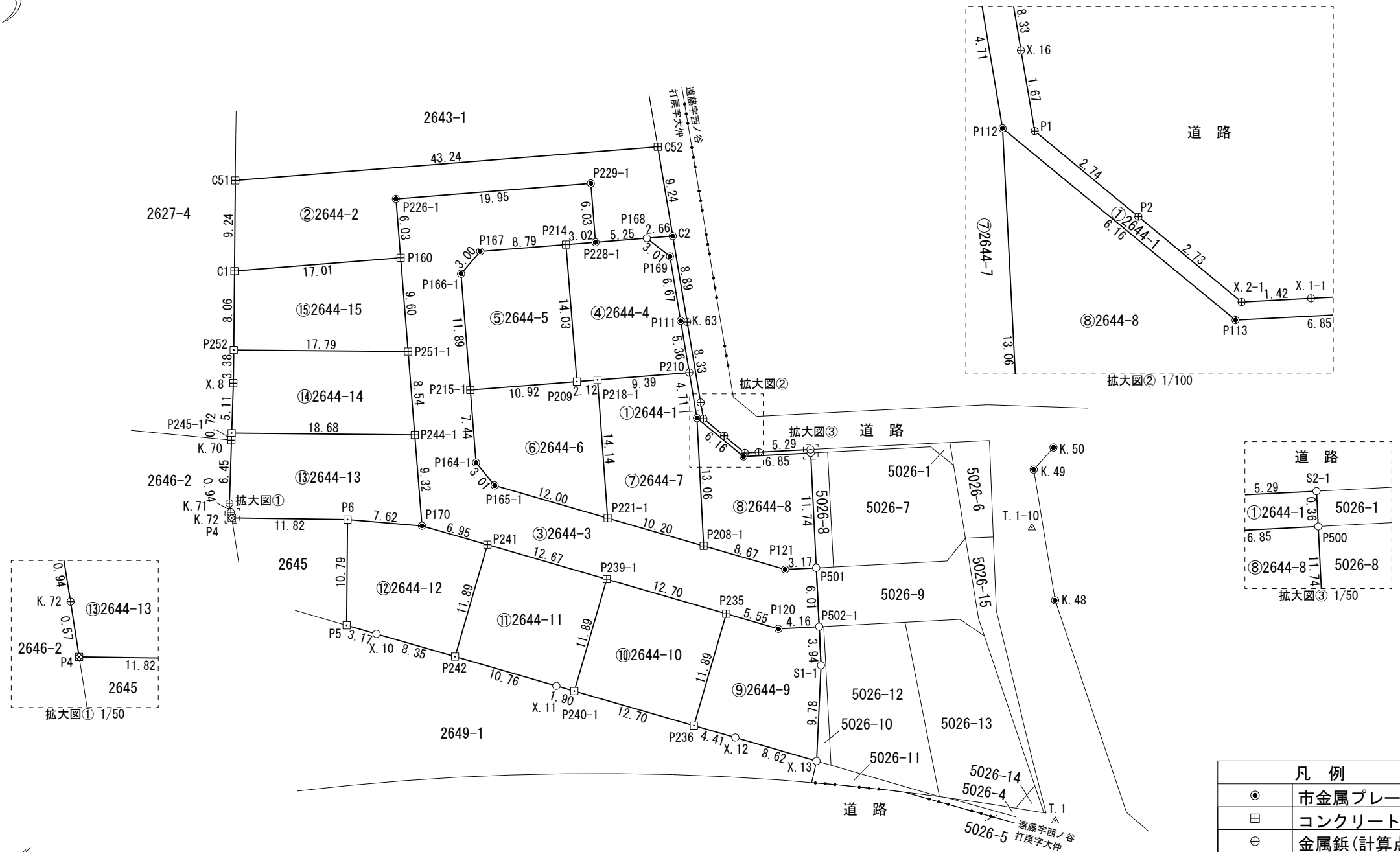


地番	2644-1, -2~15	地積測量図
土地の所在	藤沢市打戻字大仲	

659
△

1/3



凡例	
●	市金属プレート
田	コンクリート杭
⊕	金属鈹(計算点)
□	金属プレート(計算点)
⊗	プラスチック杭
○	計算点
△	多角点

658
△

作成者 横須賀市佐原1丁目19番3号
土地家屋調査士法人 徳佐丸
社員 土地家屋調査士 菱沼和久 (令和 5 年 1 月 20 日作製)

申請人 岩崎建材株式会社
代表取締役 岩崎 悟

縮尺 1/500

地番	2644-1, -2~15	地積測量図
土地の所在	藤沢市打戻字大仲	

座標求積表

地番	①2644-1		
測点	Xn	Yn	(Xn+1 - Xn-1)Yn
S2-1	-67133.852	-37363.883	-3288.021704
X.1-1	-67134.125	-37369.168	12967.101296
X.2-1	-67134.199	-37370.586	-62296.766862
P2	-67132.458	-37372.694	-130393.329366
P1	-67130.710	-37374.809	-126850.101746
X.16	-67129.064	-37375.090	-368555.762490
K.63	-67120.849	-37376.463	-634876.600518
C2	-67112.078	-37377.937	-319955.140720
P168	-67112.289	-37380.589	77228.296874
P169	-67114.144	-37378.218	315434.781702
P111	-67120.728	-37377.130	443629.155970
P210	-67126.013	-37376.244	370996.597944
P112	-67130.654	-37375.466	319784.487096
P113	-67134.569	-37370.709	133002.353331
P500	-67134.213	-37363.865	-26789.891205
	倍面積	37.159602	
	面積	18.5798010	
	地積	18.57 m ²	

地番	②2644-2		
測点	Xn	Yn	(Xn+1 - Xn-1)Yn
C2	-67112.078	-37377.937	-348586.640462
C52	-67102.963	-37379.470	-212427.528010
C51	-67106.395	-37422.577	474368.586052
C1	-67115.639	-37422.664	295414.509616
P160	-67114.289	-37405.708	-275193.793756
P226-1	-67108.282	-37406.187	-283912.959330
P229-1	-67106.699	-37386.299	165396.986776
P228-1	-67112.706	-37385.820	208986.733800
P168	-67112.289	-37380.589	-23475.009892
	倍面積	570.884794	
	面積	285.4423970	
	地積	285.44 m ²	

地番	③2644-3		
測点	Xn	Yn	(Xn+1 - Xn-1)Yn
P228-1	-67112.706	-37385.820	-233511.831720
P229-1	-67106.699	-37386.299	-165396.986776
P226-1	-67108.282	-37406.187	283912.959330
P160	-67114.289	-37405.708	582481.684976
P251-1	-67123.854	-37404.947	676057.012078
P244-1	-67132.363	-37404.269	665608.966855
P170	-67141.649	-37403.530	419480.588950
P241	-67143.578	-37396.854	203663.266884
P239-1	-67147.095	-37384.681	263262.923602
P235	-67150.620	-37372.480	189291.611200
P120	-67152.160	-37367.151	49511.475075
P502-1	-67151.945	-37362.999	-232360.490781
P501	-67145.941	-37363.293	-218164.267827
P121	-67146.106	-37366.454	-83887.689230
P208-1	-67143.696	-37374.786	-196030.752570
P221-1	-67140.861	-37384.584	-230625.498696
P165-1	-67137.527	-37396.107	-211886.342262
P164-1	-67135.195	-37398.010	-364555.801480
P215-1	-67127.779	-37398.600	-720558.826200
P166-1	-67115.928	-37399.544	-528679.953984
P167	-67113.643	-37397.595	-111557.025885
P214	-67112.945	-37388.831	-35033.334647
	倍面積	1021.686892	
	面積	510.8434460	
	地積	510.84 m ²	

地番	④2644-4		
測点	Xn	Yn	(Xn+1 - Xn-1)Yn
P168	-67112.289	-37380.589	-53753.286982
P228-1	-67112.706	-37385.820	24525.097920
P214	-67112.945	-37388.831	531706.565651
P209	-67126.927	-37387.718	516436.548734
P218-1	-67126.758	-37385.609	-34170.446626
P210	-67126.013	-37376.244	-225378.751320
P111	-67120.728	-37377.130	-443629.155970
P169	-67114.144	-37378.218	-315434.781702
	倍面積	301.789705	
	面積	150.8948525	
	地積	150.89 m ²	

地番	⑤2644-5		
測点	Xn	Yn	(Xn+1 - Xn-1)Yn
P214	-67112.945	-37388.831	-496673.231004
P167	-67113.643	-37397.595	111557.025885
P166-1	-67115.928	-37399.544	528679.953984
P215-1	-67127.779	-37398.600	411347.201400
P209	-67126.927	-37387.718	-554609.408812
	倍面積	301.541453	
	面積	150.7707265	
	地積	150.77 m ²	

地番	⑥2644-6		
測点	Xn	Yn	(Xn+1 - Xn-1)Yn
P218-1	-67126.758	-37385.609	-520931.075806
P209	-67126.927	-37387.718	38172.860078
P215-1	-67127.779	-37398.600	309211.624800
P164-1	-67135.195	-37398.010	364555.801480
P165-1	-67137.527	-37396.107	211886.342262
P221-1	-67140.861	-37384.584	-402594.585096
	倍面積	300.967718	
	面積	150.4838590	
	地積	150.48 m ²	

地番	⑦2644-7		
測点	Xn	Yn	(Xn+1 - Xn-1)Yn
P210	-67126.013	-37376.244	-145617.846624
P218-1	-67126.758	-37385.609	555101.522432
P221-1	-67140.861	-37384.584	633220.083792
P208-1	-67143.696	-37374.786	-381484.440702
P112	-67130.654	-37375.466	-660910.365278
	倍面積	308.953620	
	面積	154.4768100	
	地積	154.47 m ²	

地番	⑧2644-8		
測点	Xn	Yn	(Xn+1 - Xn-1)Yn
P500	-67134.213	-37363.865	-424901.872780
P113	-67134.569	-37370.709	-133002.353331
P112	-67130.654	-37375.466	341125.878182
P208-1	-67143.696	-37374.786	577515.193272
P121	-67146.106	-37366.454	83887.689230
P501	-67145.941	-37363.293	-444361.643649
	倍面積	262.890924	
	面積	131.4454620	
	地積	131.44 m ²	

作成者	横須賀市佐原1丁目19番3号 土地家屋調査士法人 徳佐丸 社員 土地家屋調査士 菱沼和久 (令和 5 年 1 月 20 日作製)	申請人	岩崎建材株式会社 代表取締役 岩崎 悟	縮尺	1/
-----	--	-----	------------------------	----	----

地番	5026-1, -7~-14	地積測量図
土地の所在	藤沢市遠藤字西ノ谷	

2/2

座標求積表

地番	①5026-1		
測点	Xn	Yn	(Xn+1 - Xn-1)Yn
L1	-67133.134	-37349.662	-69731.818954
K.56	-67133.597	-37358.932	26823.713176
S2-1	-67133.852	-37363.883	23016.151928
P500	-67134.213	-37363.865	10088.243550
P206-1	-67134.122	-37362.124	-23837.035112
P130	-67133.575	-37351.625	50125.880750
P129	-67135.464	-37349.281	-16471.032921
		倍面積	14.102417
		面積	7.0512085
		地積	7.05 m ²

地番	②5026-7		
測点	Xn	Yn	(Xn+1 - Xn-1)Yn
P129	-67135.464	-37349.281	-348394.093168
P130	-67133.575	-37351.625	-50125.880750
P206-1	-67134.122	-37362.124	458545.347852
P207-1	-67145.848	-37361.514	415609.481736
P127	-67145.246	-37349.956	-109995.620420
P128	-67142.903	-37348.067	-365338.791394
		倍面積	300.443856
		面積	150.2219280
		地積	150.22 m ²

地番	③5026-8		
測点	Xn	Yn	(Xn+1 - Xn-1)Yn
P206-1	-67134.122	-37362.124	-434708.312740
P500	-67134.213	-37363.865	441603.520435
P501	-67145.941	-37363.293	434721.914055
P207-1	-67145.848	-37361.514	-441575.733966
		倍面積	41.387784
		面積	20.6938920
		地積	20.69 m ²

地番	④5026-9		
測点	Xn	Yn	(Xn+1 - Xn-1)Yn
P128	-67142.903	-37348.067	-221660.777645
P127	-67145.246	-37349.956	109995.620420
P207-1	-67145.848	-37361.514	25966.252230
P501	-67145.941	-37363.293	227803.997421
P502-1	-67151.945	-37362.999	223430.734020
P232-1	-67151.921	-37362.523	-16887.860396
P225-2	-67151.493	-37354.240	-26820.344320
P125-1	-67151.203	-37348.636	52661.576760
P126-1	-67152.903	-37346.135	-821.614970
L2	-67151.181	-37346.715	-373467.150000
		倍面積	200.433520
		面積	100.2167600
		地積	100.21 m ²

地番	⑤5026-10		
測点	Xn	Yn	(Xn+1 - Xn-1)Yn
P232-1	-67151.921	-37362.523	-528193.987651
P502-1	-67151.945	-37362.999	148106.928036
S1-1	-67155.885	-37362.807	512281.446777
X.13	-67165.656	-37363.261	380993.172417
P233	-67166.082	-37361.785	-513164.116975
		倍面積	23.442604
		面積	11.7213020
		地積	11.72 m ²

地番	⑥5026-11		
測点	Xn	Yn	(Xn+1 - Xn-1)Yn
X.13	-67165.656	-37363.261	66357.151536
X.15	-67167.858	-37363.770	89299.410300
K.35	-67168.046	-37361.490	28282.647930
K.34	-67168.615	-37356.015	45985.254465
P138	-67169.277	-37350.725	-94609.386425
P233	-67166.082	-37361.785	-135287.023485
		倍面積	28.054321
		面積	14.0271605
		地積	14.02 m ²

地番	⑦5026-12		
測点	Xn	Yn	(Xn+1 - Xn-1)Yn
P225-2	-67151.493	-37354.240	-648320.189440
P232-1	-67151.921	-37362.523	545081.848047
P233	-67166.082	-37361.785	648451.140460
P138	-67169.277	-37350.725	-544909.727025
		倍面積	303.072042
		面積	151.5360210
		地積	151.53 m ²

地番	⑧5026-13		
測点	Xn	Yn	(Xn+1 - Xn-1)Yn
P126-1	-67152.903	-37346.135	-633539.834140
P125-1	-67151.203	-37348.636	-52661.576760
P225-2	-67151.493	-37354.240	675140.533760
P138	-67169.277	-37350.725	665067.009350
K.33	-67169.299	-37350.548	30702.150456
K.32	-67170.099	-37345.103	43320.319480
P136	-67170.459	-37342.947	-72146.573604
P135	-67168.167	-37340.995	-655558.508220
		倍面積	323.520322
		面積	161.7601610
		地積	161.76 m ²

地番	⑨5026-14		
測点	Xn	Yn	(Xn+1 - Xn-1)Yn
P135	-67168.167	-37340.995	-17961.018595
P136	-67170.459	-37342.947	103551.992031
L3	-67170.940	-37340.061	-85583.419812
		倍面積	7.553624
		面積	3.7768120
		地積	3.77 m ²

合計 621.0052450

作成者	横須賀市佐原1丁目19番3号 土地家屋調査士法人 徳佐丸 社員 土地家屋調査士 菱沼和久 (令和 5 年 1 月 20 日作製)	申請人	岩崎建材株式会社 代表取締役 岩崎 悟	縮尺	1/
-----	--	-----	------------------------	----	----