登記年月日：平成25年8月20日

これは図面に記録されている内容を証明した書面である。

平成25年9月20日　横浜地方法務局西湘二宮支局　登記官　井上昇

| 地　番 | 1605-1, -14～-59 |
|---|---|
| 土地の所在 | 中郡二宮町中里二丁目 |

# 土地所在図

1/10

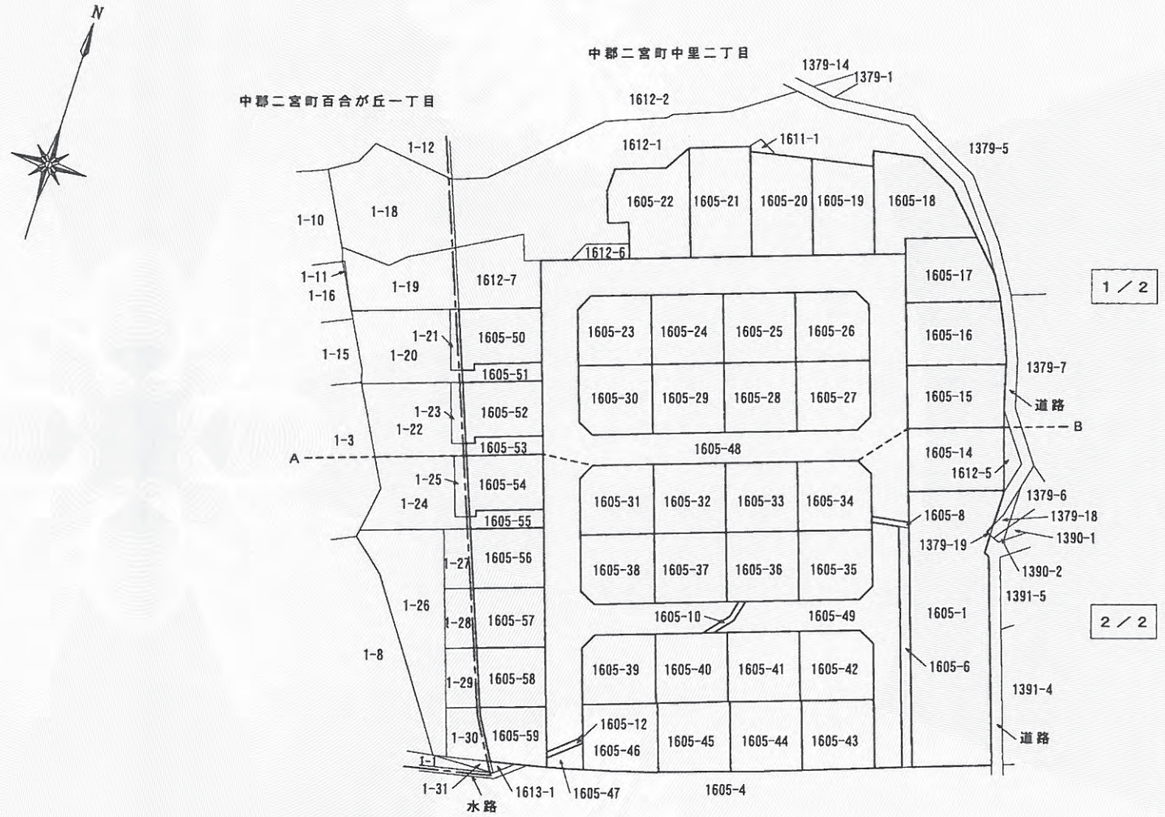


| 作成者 | 小田原市下新田２２０－３<br>土地家屋調査士　秋山　隆　平成 25 年 7 月 23 日 作成 |
|---|---|

| 申請人 | 八晃建設株式会社<br>代表取締役　岩崎　悦江 | 縮尺 | 1/1000 |
|---|---|---|---|

整理番号：H04277-1
(1/10)

登記年月日：平成25年8月20日

これは図面に記録されている内容を証明した書面である。

平成25年9月20日　横浜地方法務局西湘二宮支局

登記官　井上昇

| 地　番 | 1605-1, -14～-59 |
|---|---|
| 土地の所在 | 中郡二宮町中里二丁目 |

# 地積測量図

2/10

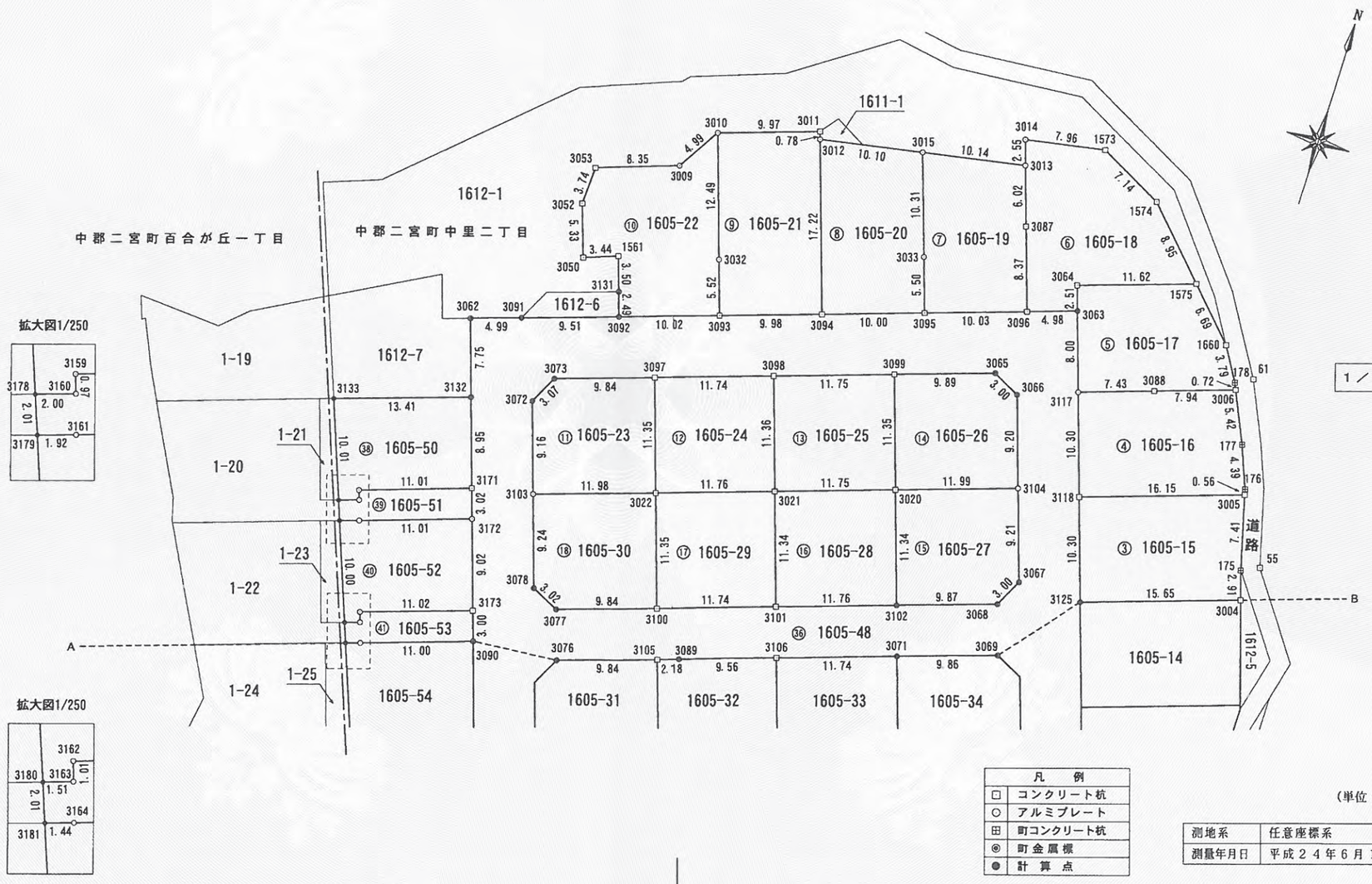


| 凡　例 | |
|---|---|
| □ | コンクリート杭 |
| ○ | アルミプレート |
| ⊞ | 町コンクリート杭 |
| ◉ | 町金属標 |
| ● | 計算点 |

（単位：m）

| 測地系 | 任意座標系 |
|---|---|
| 測量年月日 | 平成２４年６月１３日 |

| 作成者 | 小田原市下新田２２０－３<br>土地家屋調査士　秋山　隆　　２５年７月２３日 作成 | 申請人 | 八晃建設株式会社<br>代表取締役　岩崎　悦江 | 縮尺 | 1/500 |
|---|---|---|---|---|---|

整理番号：H04277-1
(2/10)

登記年月日：平成25年8月20日

これは図面に記録されている内容を証明した書面である。

平成25年9月20日　横浜地方法務局西湘二宮支局　登記官　井上昇

| 地　番 | 1605-1, -14～-59 |
|---|---|
| 土地の所在 | 中郡二宮町中里二丁目 |

# 地積測量図

3/10

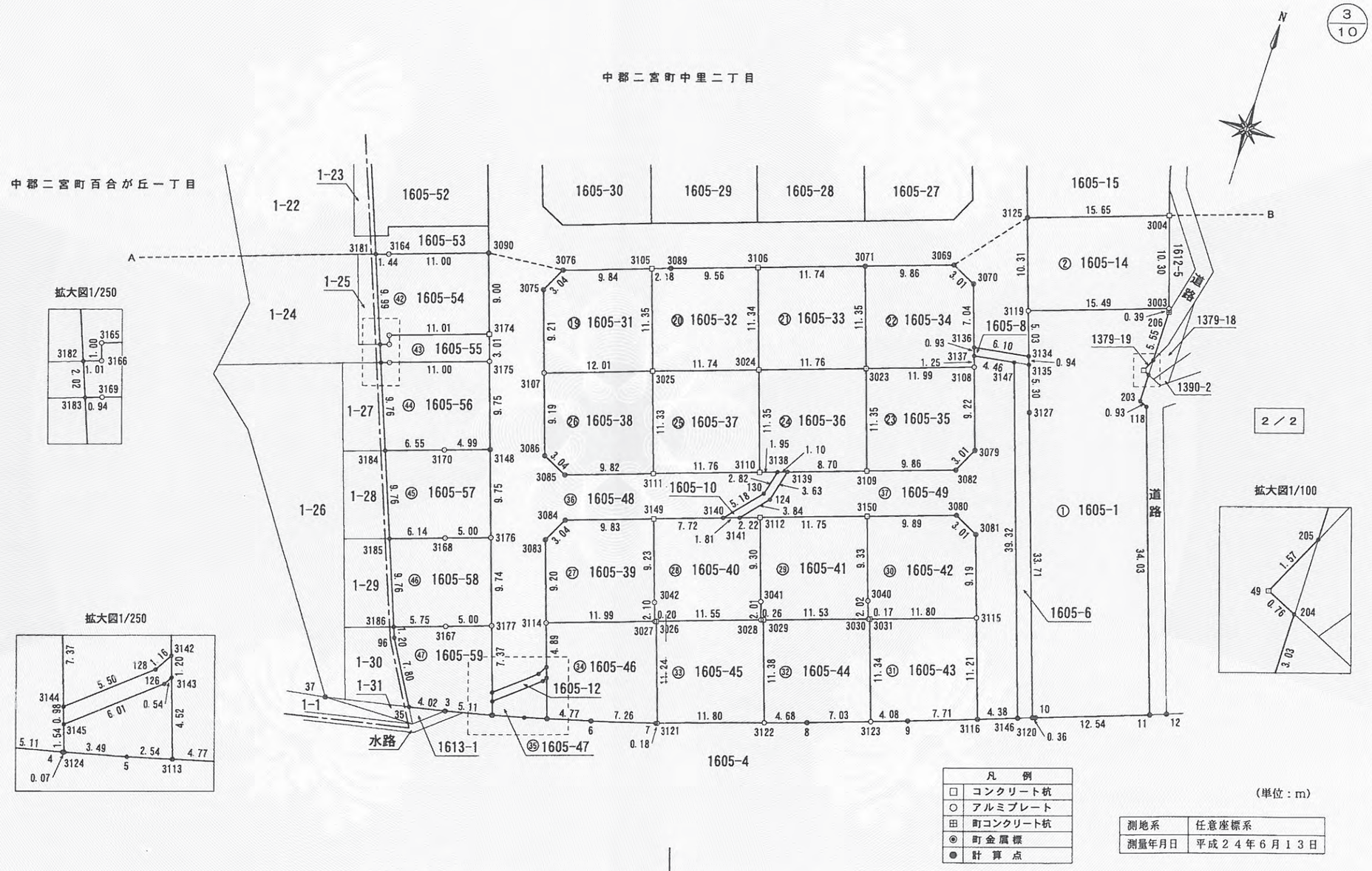


| 作成者 | 小田原市下新田２２０－３<br>土地家屋調査士　秋山　隆　　２５年７月２３日 作成 |
|---|---|

| 申請人 | 八晃建設株式会社<br>代表取締役　岩崎　悦江 | 縮尺 | 1/500 |
|---|---|---|---|

整理番号：H04277-1
(3/10)

| 地　番 | 1605-1, -14～-59 |
|---|---|
| 土地の所在 | 中郡二宮町中里二丁目 |

# 地積測量図



## 求積表

| 地　番 | ④ 1605−16 | | | |
|---|---|---|---|---|
| NO | Xn | Yn | Yn+1−Yn−1 | Xn・(Yn+1−Yn−1) |
| 3005 | 598.912 | 556.184 | 15.213 | 9111.248256 |
| 176 | 599.452 | 556.044 | −1.735 | −1040.049220 |
| 177 | 603.544 | 554.449 | −3.807 | −2297.692008 |
| 3006 | 608.492 | 552.237 | −9.763 | −5940.707396 |
| 3088 | 606.023 | 544.686 | −14.603 | −8849.753869 |
| 3117 | 603.695 | 537.634 | −3.855 | −2327.244225 |
| 3118 | 593.902 | 540.831 | 18.550 | 11016.882100 |
| | | | 合　計 | −327.316362 |
| | | | 合計面積 | 163.6581810 |
| | | | 地　積 | 163.65 ㎡ |

| 地　番 | ⑤ 1605−17 | | | |
|---|---|---|---|---|
| NO | Xn | Yn | Yn+1−Yn−1 | Xn・(Yn+1−Yn−1) |
| 3006 | 608.492 | 552.237 | 7.256 | 4415.217952 |
| 178 | 609.151 | 551.942 | −2.229 | −1357.797579 |
| 1660 | 612.409 | 550.008 | −6.517 | −3991.069453 |
| 1575 | 617.286 | 545.425 | −15.634 | −9650.649324 |
| 3064 | 613.687 | 534.374 | −10.273 | −6304.406551 |
| 3063 | 611.296 | 535.152 | 3.260 | 1992.824960 |
| 3117 | 603.695 | 537.634 | 9.534 | 5755.628130 |
| 3088 | 606.023 | 544.686 | 14.603 | 8849.753869 |
| | | | 合　計 | −290.497996 |
| | | | 合計面積 | 145.2489980 |
| | | | 地　積 | 145.24 ㎡ |

| 地　番 | ⑥ 1605−18 | | | |
|---|---|---|---|---|
| NO | Xn | Yn | Yn+1−Yn−1 | Xn・(Yn+1−Yn−1) |
| 1575 | 617.286 | 545.425 | 4.921 | 3037.664406 |
| 1574 | 623.810 | 539.295 | −12.417 | −7745.848770 |
| 1573 | 627.196 | 533.008 | −14.134 | −8864.788264 |
| 3014 | 625.851 | 525.161 | −7.083 | −4432.902633 |
| 3013 | 623.420 | 525.925 | 2.646 | 1649.569320 |
| 3087 | 617.704 | 527.807 | 4.493 | 2775.344072 |
| 3096 | 609.748 | 530.418 | 7.345 | 4478.599060 |
| 3063 | 611.296 | 535.152 | 3.956 | 2418.286976 |
| 3064 | 613.687 | 534.374 | 10.273 | 6304.406551 |
| | | | 合　計 | −379.669282 |
| | | | 合計面積 | 189.8346410 |
| | | | 地　積 | 189.83 ㎡ |

| 地　番 | ⑦ 1605−19 | | | |
|---|---|---|---|---|
| NO | Xn | Yn | Yn+1−Yn−1 | Xn・(Yn+1−Yn−1) |
| 3096 | 609.748 | 530.418 | 6.918 | 4218.236664 |
| 3087 | 617.704 | 527.807 | −4.493 | −2775.344072 |
| 3013 | 623.420 | 525.925 | −11.870 | −7399.995400 |
| 3015 | 621.645 | 515.937 | −6.760 | −4202.320200 |
| 3033 | 611.858 | 519.165 | 4.952 | 3029.920816 |
| 3095 | 606.632 | 520.889 | 11.253 | 6826.429896 |
| | | | 合　計 | −303.072296 |
| | | | 合計面積 | 151.5361480 |
| | | | 地　積 | 151.53 ㎡ |

| 地　番 | ① 1605−1 | | | |
|---|---|---|---|---|
| NO | Xn | Yn | Yn+1−Yn−1 | Xn・(Yn+1−Yn−1) |
| 11 | 535.697 | 573.423 | 1.310 | 701.763070 |
| 118 | 568.043 | 562.851 | −11.414 | −6483.642802 |
| 203 | 568.438 | 562.009 | −0.824 | −468.392912 |
| 204 | 571.467 | 562.027 | −0.672 | −384.025824 |
| 49 | 571.791 | 561.337 | 0.011 | 6.289701 |
| 205 | 573.201 | 562.038 | 0.734 | 420.729534 |
| 206 | 578.753 | 562.071 | −0.084 | −48.615252 |
| 3003 | 579.129 | 561.954 | −14.837 | −8592.536973 |
| 3119 | 574.307 | 547.234 | −13.156 | −7555.582892 |
| 3134 | 569.527 | 548.798 | 1.854 | 1055.903058 |
| 3135 | 568.638 | 549.088 | 1.937 | 1101.451806 |
| 3127 | 563.603 | 550.735 | 12.113 | 6826.923139 |
| 3120 | 531.562 | 561.201 | 10.806 | 5744.058972 |
| 10 | 531.678 | 561.541 | 12.222 | 6498.168516 |
| | | | 合　計 | −1177.508859 |
| | | | 合計面積 | 588.7544295 |
| | | | 地　積 | 588.75 ㎡ |

| 地　番 | ② 1605−14 | | | |
|---|---|---|---|---|
| NO | Xn | Yn | Yn+1−Yn−1 | Xn・(Yn+1−Yn−1) |
| 3003 | 579.129 | 561.954 | 11.668 | 6757.277172 |
| 3004 | 588.963 | 558.902 | −17.926 | −10557.750738 |
| 3125 | 584.111 | 544.028 | −11.668 | −6815.407148 |
| 3119 | 574.307 | 547.234 | 17.926 | 10295.027282 |
| | | | 合　計 | −320.853432 |
| | | | 合計面積 | 160.4267160 |
| | | | 地　積 | 160.42 ㎡ |

| 地　番 | ③ 1605−15 | | | |
|---|---|---|---|---|
| NO | Xn | Yn | Yn+1−Yn−1 | Xn・(Yn+1−Yn−1) |
| 3004 | 588.963 | 558.902 | 14.012 | 8252.549556 |
| 175 | 591.741 | 558.040 | −2.718 | −1608.352038 |
| 3005 | 598.912 | 556.184 | −17.209 | −10306.676608 |
| 3118 | 593.902 | 540.831 | −12.156 | −7219.472712 |
| 3125 | 584.111 | 544.028 | 18.071 | 10555.469881 |
| | | | 合　計 | −326.481921 |
| | | | 合計面積 | 163.2409605 |
| | | | 地　積 | 163.24 ㎡ |

| 作成者 | 小田原市下新田２２０−３<br>土地家屋調査士　秋　山　　隆　　25年 7月23日 作成 |
|---|---|

| 申請人 | 八晃建設株式会社<br>代表取締役　　岩崎　悦江 | 縮尺 | 1/ |
|---|---|---|---|

これは図面に記録されている内容を証明した書面である。

平成25年9月20日　横浜地方法務局西湘二宮支局　登記官　井上昇

これは図面に記録されている内容を証明した書面である。
平成25年9月20日　横浜地方法務局西湘二宮支局　登記官　井上昇



| 地　番 | 1605-1, -14～-59 |
|---|---|
| 土地の所在 | 中郡二宮町中里二丁目 |

# 地積測量図

求積表



| 地　番 | ⑫ 1605−24 | | | |
|---|---|---|---|---|
| NO | Xn | Yn | Yn+1−Yn−1 | Xn・(Yn+1−Yn−1) |
| 3097 | 592.688 | 497.564 | 7.647 | 4532.285136 |
| 3098 | 596.337 | 508.727 | 14.693 | 8761.979541 |
| 3021 | 585.544 | 512.257 | −7.647 | −4477.654968 |
| 3022 | 581.893 | 501.080 | −14.693 | −8549.753849 |
| | | | 合　計 | 266.855860 |
| | | | 合計面積 | 133.4279300 |
| | | | 地　積 | 133.42 ㎡ |

| 地　番 | ⑬ 1605−25 | | | |
|---|---|---|---|---|
| NO | Xn | Yn | Yn+1−Yn−1 | Xn・(Yn+1−Yn−1) |
| 3098 | 596.337 | 508.727 | 7.638 | 4554.822006 |
| 3099 | 599.987 | 519.895 | 14.700 | 8819.808900 |
| 3020 | 589.198 | 523.427 | −7.638 | −4500.294324 |
| 3021 | 585.544 | 512.257 | −14.700 | −8607.496800 |
| | | | 合　計 | 266.839782 |
| | | | 合計面積 | 133.4198910 |
| | | | 地　積 | 133.41 ㎡ |

| 地　番 | ⑭ 1605−26 | | | |
|---|---|---|---|---|
| NO | Xn | Yn | Yn+1−Yn−1 | Xn・(Yn+1−Yn−1) |
| 3099 | 599.987 | 519.895 | 5.868 | 3520.723716 |
| 3065 | 603.060 | 529.295 | 12.065 | 7275.918900 |
| 3066 | 601.677 | 531.960 | 5.529 | 3326.672133 |
| 3104 | 592.934 | 534.824 | −8.533 | −5059.505822 |
| 3020 | 589.198 | 523.427 | −14.929 | −8796.136942 |
| | | | 合　計 | 267.671985 |
| | | | 合計面積 | 133.8359925 |
| | | | 地　積 | 133.83 ㎡ |

| 地　番 | ⑮ 1605−27 | | | |
|---|---|---|---|---|
| NO | Xn | Yn | Yn+1−Yn−1 | Xn・(Yn+1−Yn−1) |
| 3020 | 589.198 | 523.427 | 7.869 | 4636.399062 |
| 3104 | 592.934 | 534.824 | 14.262 | 8456.424708 |
| 3067 | 584.185 | 537.689 | 1.509 | 881.535165 |
| 3068 | 581.504 | 536.333 | −10.734 | −6241.863936 |
| 3102 | 578.419 | 526.955 | −12.906 | −7465.075614 |
| | | | 合　計 | 267.419385 |
| | | | 合計面積 | 133.7096925 |
| | | | 地　積 | 133.70 ㎡ |

| 地　番 | ⑯ 1605−28 | | | |
|---|---|---|---|---|
| NO | Xn | Yn | Yn+1−Yn−1 | Xn・(Yn+1−Yn−1) |
| 3021 | 585.544 | 512.257 | 7.649 | 4478.826056 |
| 3020 | 589.198 | 523.427 | 14.698 | 8660.032204 |
| 3102 | 578.419 | 526.955 | −7.649 | −4424.326931 |
| 3101 | 574.762 | 515.778 | −14.698 | −8447.851876 |
| | | | 合　計 | 266.679453 |
| | | | 合計面積 | 133.3397265 |
| | | | 地　積 | 133.33 ㎡ |

| 地　番 | ⑧ 1605−20 | | | |
|---|---|---|---|---|
| NO | Xn | Yn | Yn+1−Yn−1 | Xn・(Yn+1−Yn−1) |
| 3095 | 606.632 | 520.889 | 7.785 | 4722.630120 |
| 3033 | 611.858 | 519.165 | −4.952 | −3029.920816 |
| 3015 | 621.645 | 515.937 | −13.169 | −8186.443005 |
| 3012 | 619.879 | 505.996 | −4.557 | −2824.788603 |
| 3094 | 603.523 | 511.380 | 14.893 | 8988.268039 |
| | | | 合　計 | −330.254265 |
| | | | 合計面積 | 165.1271325 |
| | | | 地　積 | 165.12 ㎡ |

| 地　番 | ⑨ 1605−21 | | | |
|---|---|---|---|---|
| NO | Xn | Yn | Yn+1−Yn−1 | Xn・(Yn+1−Yn−1) |
| 3094 | 603.523 | 511.380 | 4.102 | 2475.651346 |
| 3012 | 619.879 | 505.996 | −5.628 | −3488.679012 |
| 3011 | 620.619 | 505.752 | −9.719 | −6031.796061 |
| 3010 | 617.525 | 496.277 | −5.577 | −3443.936925 |
| 3032 | 605.664 | 500.175 | 5.617 | 3402.014688 |
| 3093 | 600.422 | 501.894 | 11.205 | 6727.728510 |
| | | | 合　計 | −359.017454 |
| | | | 合計面積 | 179.5087270 |
| | | | 地　積 | 179.50 ㎡ |

| 地　番 | ⑩ 1605−22 | | | |
|---|---|---|---|---|
| NO | Xn | Yn | Yn+1−Yn−1 | Xn・(Yn+1−Yn−1) |
| 3093 | 600.422 | 501.894 | 7.801 | 4683.892022 |
| 3032 | 605.664 | 500.175 | −5.617 | −3402.014688 |
| 3010 | 617.525 | 496.277 | −6.528 | −4031.203200 |
| 3009 | 613.287 | 493.647 | −10.544 | −6466.498128 |
| 3053 | 610.628 | 485.733 | −8.084 | −4936.316752 |
| 3052 | 606.896 | 485.563 | 1.533 | 930.371568 |
| 3050 | 601.850 | 487.266 | 4.948 | 2977.953800 |
| 1561 | 603.001 | 490.511 | 4.345 | 2620.039345 |
| 3131 | 599.680 | 491.611 | 1.863 | 1117.203840 |
| 3092 | 597.309 | 492.374 | 10.283 | 6142.128447 |
| | | | 合　計 | −364.443746 |
| | | | 合計面積 | 182.2218730 |
| | | | 地　積 | 182.22 ㎡ |

| 地　番 | ⑪ 1605−23 | | | |
|---|---|---|---|---|
| NO | Xn | Yn | Yn+1−Yn−1 | Xn・(Yn+1−Yn−1) |
| 3072 | 586.882 | 486.842 | −1.476 | −866.237832 |
| 3073 | 589.632 | 488.215 | 10.722 | 6322.034304 |
| 3097 | 592.688 | 497.564 | 12.865 | 7624.931120 |
| 3022 | 581.893 | 501.080 | −7.873 | −4581.243589 |
| 3103 | 578.180 | 489.691 | −14.238 | −8232.126840 |
| | | | 合　計 | 267.357163 |
| | | | 合計面積 | 133.6785815 |
| | | | 地　積 | 133.67 ㎡ |

| 作成者 | 小田原市下新田２２０−３<br>土地家屋調査士　秋山　隆　　平成25年7月23日作成 |
|---|---|

| 申請人 | 八晃建設株式会社<br>代表取締役　岩崎　悦江 | 縮尺 | 1/ |
|---|---|---|---|

これは図面に記録されている内容を証明した書面である。

平成25年9月20日　横浜地方法務局西湘二宮支局　登記官　井上昇

| 地　番 | 1605-1, -14～-59 |
|---|---|
| 土地の所在 | 中郡二宮町中里二丁目 |

# 地積測量図



## 求積表

| 地　番 | ㉝ 1605−33 | | | |
|---|---|---|---|---|
| NO | Xn | Yn | Yn+1−Yn−1 | Xn・(Yn+1−Yn−1) |
| 3106 | 570.008 | 517.349 | 7.642 | 4356.001136 |
| 3071 | 573.664 | 528.509 | 14.696 | 8430.566144 |
| 3023 | 562.880 | 532.045 | −7.642 | −4301.528960 |
| 3024 | 559.232 | 520.867 | −14.696 | −8218.473472 |
| | | | 合　計 | 266.564848 |
| | | | 合計面積 | 133.2824240 |
| | | | 地　積 | 133.28 ㎡ |

| 地　番 | ㉞ 1605−34 | | | |
|---|---|---|---|---|
| NO | Xn | Yn | Yn+1−Yn−1 | Xn・(Yn+1−Yn−1) |
| 3071 | 573.664 | 528.509 | 5.839 | 3349.624096 |
| 3069 | 576.722 | 537.884 | 12.063 | 6956.997486 |
| 3070 | 575.373 | 540.572 | 4.873 | 2803.792629 |
| 3136 | 568.684 | 542.757 | 2.475 | 1407.492900 |
| 3137 | 567.796 | 543.047 | 0.679 | 385.533484 |
| 3108 | 566.608 | 543.436 | −11.002 | −6233.821216 |
| 3023 | 562.880 | 532.045 | −14.927 | −8402.109760 |
| | | | 合　計 | 267.509619 |
| | | | 合計面積 | 133.7548095 |
| | | | 地　積 | 133.75 ㎡ |

| 地　番 | ㉟ 1605−35 | | | |
|---|---|---|---|---|
| NO | Xn | Yn | Yn+1−Yn−1 | Xn・(Yn+1−Yn−1) |
| 3023 | 562.880 | 532.045 | 7.874 | 4432.117120 |
| 3108 | 566.608 | 543.436 | 14.253 | 8075.863824 |
| 3079 | 557.841 | 546.298 | 1.496 | 834.530136 |
| 3082 | 555.156 | 544.932 | −10.736 | −5960.154816 |
| 3109 | 552.092 | 535.562 | −12.887 | −7114.809604 |
| | | | 合　計 | 267.546660 |
| | | | 合計面積 | 133.7733300 |
| | | | 地　積 | 133.77 ㎡ |

| 地　番 | ㊱ 1605−36 | | | |
|---|---|---|---|---|
| NO | Xn | Yn | Yn+1−Yn−1 | Xn・(Yn+1−Yn−1) |
| 3024 | 559.232 | 520.867 | 7.650 | 4278.124800 |
| 3023 | 562.880 | 532.045 | 14.695 | 8271.521600 |
| 3109 | 552.092 | 535.562 | −4.755 | −2625.197460 |
| 3139 | 549.388 | 527.290 | −9.313 | −5116.450444 |
| 3138 | 549.048 | 526.249 | −2.895 | −1589.493960 |
| 3110 | 548.441 | 524.395 | −5.382 | −2951.709462 |
| | | | 合　計 | 266.795074 |
| | | | 合計面積 | 133.3975370 |
| | | | 地　積 | 133.39 ㎡ |

| 地　番 | ㊲ 1605−37 | | | |
|---|---|---|---|---|
| NO | Xn | Yn | Yn+1−Yn−1 | Xn・(Yn+1−Yn−1) |
| 3025 | 555.567 | 509.714 | 7.653 | 4251.754251 |
| 3024 | 559.232 | 520.867 | 14.681 | 8210.084992 |
| 3110 | 548.441 | 524.395 | −7.653 | −4197.218973 |
| 3111 | 544.786 | 513.214 | −14.681 | −7998.003266 |
| | | | 合　計 | 266.617004 |
| | | | 合計面積 | 133.3085020 |
| | | | 地　積 | 133.30 ㎡ |

| 地　番 | ㉙ 1605−29 | | | |
|---|---|---|---|---|
| NO | Xn | Yn | Yn+1−Yn−1 | Xn・(Yn+1−Yn−1) |
| 3022 | 581.893 | 501.080 | 7.633 | 4441.589269 |
| 3021 | 585.544 | 512.257 | 14.698 | 8606.325712 |
| 3101 | 574.762 | 515.778 | −7.633 | −4387.158346 |
| 3100 | 571.112 | 504.624 | −14.698 | −8394.204176 |
| | | | 合　計 | 266.552459 |
| | | | 合計面積 | 133.2762295 |
| | | | 地　積 | 133.27 ㎡ |

| 地　番 | ㉚ 1605−30 | | | |
|---|---|---|---|---|
| NO | Xn | Yn | Yn+1−Yn−1 | Xn・(Yn+1−Yn−1) |
| 3103 | 578.180 | 489.691 | 8.515 | 4923.202700 |
| 3022 | 581.893 | 501.080 | 14.933 | 8689.408169 |
| 3100 | 571.112 | 504.624 | −5.811 | −3318.731832 |
| 3077 | 568.051 | 495.269 | −12.059 | −6850.127009 |
| 3078 | 569.401 | 492.565 | −5.578 | −3176.118778 |
| | | | 合　計 | 267.633250 |
| | | | 合計面積 | 133.8166250 |
| | | | 地　積 | 133.81 ㎡ |

| 地　番 | ㉛ 1605−31 | | | |
|---|---|---|---|---|
| NO | Xn | Yn | Yn+1−Yn−1 | Xn・(Yn+1−Yn−1) |
| 3075 | 560.588 | 495.446 | −1.476 | −827.427888 |
| 3076 | 563.299 | 496.828 | 10.741 | 6050.394559 |
| 3105 | 566.353 | 506.187 | 12.886 | 7298.024758 |
| 3025 | 555.567 | 509.714 | −7.883 | −4379.534661 |
| 3107 | 551.832 | 498.304 | −14.268 | −7873.538976 |
| | | | 合　計 | 267.917792 |
| | | | 合計面積 | 133.9588960 |
| | | | 地　積 | 133.95 ㎡ |

| 地　番 | ㉜ 1605−32 | | | |
|---|---|---|---|---|
| NO | Xn | Yn | Yn+1−Yn−1 | Xn・(Yn+1−Yn−1) |
| 3105 | 566.353 | 506.187 | −1.453 | −822.910909 |
| 3089 | 567.030 | 508.261 | 11.162 | 6329.188860 |
| 3106 | 570.008 | 517.349 | 12.606 | 7185.520848 |
| 3024 | 559.232 | 520.867 | −7.635 | −4269.736320 |
| 3025 | 555.567 | 509.714 | −14.680 | −8155.723560 |
| | | | 合　計 | 266.338919 |
| | | | 合計面積 | 133.1694595 |
| | | | 地　積 | 133.16 ㎡ |

| 作成者 | 小田原市下新田２２０−３<br>土地家屋調査士　秋山　隆　　25年 7月23日 作成 |
|---|---|

| 申請人 | 八晃建設株式会社<br>代表取締役　岩崎　悦江 | 縮尺 | 1/ |
|---|---|---|---|

登記年月日：平成25年8月20日

これは図面に記録されている内容を証明した書面である。
平成25年9月20日　横浜地方法務局西湘二宮支局　登記官　井上昇

| 地　番 | 1605-1, -14～-59 |
|---|---|
| 土地の所在 | 中郡二宮町中里二丁目 |

# 地積測量図

求積表



| 地　番 | ㉔ 1605－42 | | | |
|---|---|---|---|---|
| NO | Xn | Yn | Yn+1－Yn－1 | Xn・(Yn+1－Yn－1) |
| 3150 | 547.326 | 537.110 | 6.506 | 3560.902956 |
| 3080 | 550.399 | 546.512 | 12.077 | 6647.168723 |
| 3081 | 549.016 | 549.187 | 5.528 | 3034.960448 |
| 3115 | 540.276 | 552.040 | －8.362 | －4517.787912 |
| 3031 | 536.605 | 540.825 | －11.376 | －6104.418480 |
| 3030 | 536.552 | 540.664 | －0.819 | －439.436088 |
| 3040 | 538.458 | 540.006 | －3.554 | －1913.679732 |
| | | | 合　計 | 267.709915 |
| | | | 合　計　面　積 | 133.8549575 |
| | | | 地　積 | 133.85 ㎡ |

| 地　番 | ㉑ 1605－43 | | | |
|---|---|---|---|---|
| NO | Xn | Yn | Yn+1－Yn－1 | Xn・(Yn+1－Yn－1) |
| 3031 | 536.605 | 540.825 | 7.686 | 4124.346030 |
| 3115 | 540.276 | 552.040 | 14.693 | 7938.275268 |
| 3116 | 529.624 | 555.518 | －3.816 | －2021.045184 |
| 9 | 527.136 | 548.224 | －11.164 | －5884.946304 |
| 3123 | 525.829 | 544.354 | －7.399 | －3890.608771 |
| | | | 合　計 | 266.021039 |
| | | | 合　計　面　積 | 133.0105195 |
| | | | 地　積 | 133.01 ㎡ |

| 地　番 | ㉒ 1605－44 | | | |
|---|---|---|---|---|
| NO | Xn | Yn | Yn+1－Yn－1 | Xn・(Yn+1－Yn－1) |
| 3029 | 532.998 | 529.700 | 7.429 | 3959.642142 |
| 3030 | 536.552 | 540.664 | 11.125 | 5969.141000 |
| 3031 | 536.605 | 540.825 | 3.690 | 1980.072450 |
| 3123 | 525.829 | 544.354 | －3.127 | －1644.267283 |
| 8 | 523.582 | 537.698 | －11.119 | －5821.708258 |
| 3122 | 522.177 | 533.235 | －7.998 | －4176.371646 |
| | | | 合　計 | 266.508405 |
| | | | 合　計　面　積 | 133.2542025 |
| | | | 地　積 | 133.25 ㎡ |

| 地　番 | ㉓ 1605－45 | | | |
|---|---|---|---|---|
| NO | Xn | Yn | Yn+1－Yn－1 | Xn・(Yn+1－Yn－1) |
| 3026 | 529.316 | 518.484 | 7.475 | 3956.637100 |
| 3028 | 532.924 | 529.453 | 11.216 | 5977.275584 |
| 3029 | 532.998 | 529.700 | 3.782 | 2015.798436 |
| 3122 | 522.177 | 533.235 | －7.722 | －4032.250794 |
| 3121 | 518.635 | 521.978 | －14.751 | －7650.384885 |
| | | | 合　計 | 267.075441 |
| | | | 合　計　面　積 | 133.5377205 |
| | | | 地　積 | 133.53 ㎡ |

| 地　番 | ㉔ 1605－38 | | | |
|---|---|---|---|---|
| NO | Xn | Yn | Yn+1－Yn－1 | Xn・(Yn+1－Yn－1) |
| 3107 | 551.832 | 498.304 | 8.559 | 4723.130088 |
| 3025 | 555.567 | 509.714 | 14.910 | 8283.503970 |
| 3111 | 544.786 | 513.214 | －5.837 | －3179.915882 |
| 3085 | 541.733 | 503.877 | －12.059 | －6532.758247 |
| 3086 | 543.097 | 501.155 | －5.573 | －3026.679581 |
| | | | 合　計 | 267.280348 |
| | | | 合　計　面　積 | 133.6401740 |
| | | | 地　積 | 133.64 ㎡ |

| 地　番 | ㉗ 1605－39 | | | |
|---|---|---|---|---|
| NO | Xn | Yn | Yn+1－Yn－1 | Xn・(Yn+1－Yn－1) |
| 3083 | 534.265 | 504.043 | －1.472 | －786.438080 |
| 3084 | 536.971 | 505.430 | 10.731 | 5762.235801 |
| 3149 | 540.025 | 514.774 | 12.197 | 6586.684925 |
| 3042 | 531.250 | 517.627 | 3.524 | 1872.125000 |
| 3027 | 529.256 | 518.298 | －10.725 | －5676.270600 |
| 3114 | 525.525 | 506.902 | －14.255 | －7491.358875 |
| | | | 合　計 | 266.978171 |
| | | | 合　計　面　積 | 133.4890855 |
| | | | 地　積 | 133.48 ㎡ |

| 地　番 | ㉘ 1605－40 | | | |
|---|---|---|---|---|
| NO | Xn | Yn | Yn+1－Yn－1 | Xn・(Yn+1－Yn－1) |
| 3149 | 540.025 | 514.774 | 4.488 | 2423.632200 |
| 3140 | 542.425 | 522.115 | 9.057 | 4912.743225 |
| 3141 | 542.985 | 523.831 | 3.824 | 2076.374640 |
| 3112 | 543.675 | 525.939 | 5.008 | 2722.724400 |
| 3041 | 534.834 | 528.839 | 3.514 | 1879.406676 |
| 3028 | 532.924 | 529.453 | －10.355 | －5518.428020 |
| 3026 | 529.316 | 518.484 | －11.155 | －5904.519980 |
| 3027 | 529.256 | 518.298 | －0.857 | －453.572392 |
| 3042 | 531.250 | 517.627 | －3.524 | －1872.125000 |
| | | | 合　計 | 266.235749 |
| | | | 合　計　面　積 | 133.1178745 |
| | | | 地　積 | 133.11 ㎡ |

| 地　番 | ㉙ 1605－41 | | | |
|---|---|---|---|---|
| NO | Xn | Yn | Yn+1－Yn－1 | Xn・(Yn+1－Yn－1) |
| 3112 | 543.675 | 525.939 | 8.271 | 4496.735925 |
| 3150 | 547.326 | 537.110 | 14.067 | 7699.234842 |
| 3040 | 538.458 | 540.006 | 3.554 | 1913.679732 |
| 3030 | 536.552 | 540.664 | －10.306 | －5529.704912 |
| 3029 | 532.998 | 529.700 | －11.211 | －5975.440578 |
| 3028 | 532.924 | 529.453 | －0.861 | －458.847564 |
| 3041 | 534.834 | 528.839 | －3.514 | －1879.406676 |
| | | | 合　計 | 266.250769 |
| | | | 合　計　面　積 | 133.1253845 |
| | | | 地　積 | 133.12 ㎡ |

| 作成者 | 小田原市下新田２２０－３<br>土地家屋調査士　秋山　隆　　25年7月23日作成 |
|---|---|

| 申請人 | 八晃建設株式会社<br>代表取締役　岩崎　悦江 | 縮尺 | 1/ |
|---|---|---|---|

登記年月日：平成25年8月20日

これは図面に記録されている内容を証明した書面である。
平成25年9月20日　横浜地方法務局西湘二宮支局　登記官　井上昇

| 地　番 | 1605-1, -14～-59 |
|---|---|
| 土地の所在 | 中郡二宮町中里二丁目 |

# 地積測量図

| | | | | |
|---|---|---|---|---|
| 3075 | 560.588 | 495.446 | 1.476 | 827.427888 |
| 3107 | 551.832 | 498.304 | 5.709 | 3150.408888 |
| 3086 | 543.097 | 501.155 | 5.573 | 3026.679581 |
| 3085 | 541.733 | 503.877 | 12.059 | 6532.758247 |
| 3111 | 544.786 | 513.214 | 20.518 | 11177.919148 |
| 3110 | 548.441 | 524.395 | 13.035 | 7148.928435 |
| 3138 | 549.048 | 526.249 | 1.135 | 623.169480 |
| 130 | 546.318 | 525.530 | −4.134 | −2258.478612 |
| 3140 | 542.425 | 522.115 | −10.756 | −5834.323300 |
| 3149 | 540.025 | 514.774 | −16.685 | −9010.317125 |
| 3084 | 536.971 | 505.430 | −10.731 | −5762.235801 |
| 3083 | 534.265 | 504.043 | 1.472 | 786.438080 |
| 3114 | 525.525 | 506.902 | 4.380 | 2301.799500 |
| 3142 | 520.873 | 508.423 | 0.913 | 475.557049 |
| 128 | 519.890 | 507.815 | −4.872 | −2532.904080 |
| 3144 | 516.419 | 503.551 | −6.554 | −3384.610126 |
| 3177 | 523.419 | 501.261 | −5.319 | −2784.065661 |
| 3176 | 532.681 | 498.232 | −6.061 | −3228.579541 |
| 3148 | 541.950 | 495.200 | −6.052 | −3279.881400 |
| 3175 | 551.222 | 492.180 | −3.952 | −2178.429344 |
| 3174 | 554.085 | 491.248 | −3.720 | −2061.196200 |
| 3090 | 562.645 | 488.460 | −3.720 | −2093.039400 |
| 3173 | 565.492 | 487.528 | −3.738 | −2113.809096 |
| 3172 | 574.060 | 484.722 | −3.745 | −2149.854700 |
| 3171 | 576.927 | 483.783 | −3.725 | −2149.053075 |
| 3132 | 585.432 | 480.997 | −5.187 | −3036.635784 |
| 3062 | 592.804 | 478.596 | 7.218 | 4278.859272 |
| 3073 | 589.632 | 488.215 | 8.246 | 4862.105472 |
| 3072 | 586.882 | 486.842 | 1.476 | 866.237832 |
| 3103 | 578.180 | 489.691 | 5.723 | 3308.924140 |
| 3078 | 569.401 | 492.565 | 5.578 | 3176.118778 |
| 3077 | 568.051 | 495.269 | 12.059 | 6850.127009 |
| 3100 | 571.112 | 504.624 | 20.509 | 11712.936008 |
| 3101 | 574.762 | 515.778 | 22.331 | 12835.010222 |
| 3102 | 578.419 | 526.955 | 20.555 | 11889.402545 |
| 3068 | 581.504 | 536.333 | 10.734 | 6241.863936 |
| 3067 | 584.185 | 537.689 | −1.509 | −881.535165 |
| 3104 | 592.934 | 534.824 | −5.729 | −3396.918886 |
| 3066 | 601.677 | 531.960 | −5.529 | −3326.672133 |
| 3065 | 603.060 | 529.295 | −12.065 | −7275.918900 |
| 3099 | 599.987 | 519.895 | −20.568 | −12340.532616 |
| 3098 | 596.337 | 508.727 | −22.331 | −13316.801547 |
| 3097 | 592.688 | 497.564 | −20.512 | −12157.216256 |
| 3073 | 589.632 | 488.215 | −18.968 | −11184.139776 |
| | | | 合　計 | 2789.988048 |
| | | | 合計面積 | 1394.9940240 |
| | | | 地　積 | 1394.99 ㎡ |

## 求積表

8/10

| 地　番 | ⑥ 1605−46 | | | |
|---|---|---|---|---|
| NO | Xn | Yn | Yn+1−Yn−1 | Xn・(Yn+1−Yn−1) |
| 3114 | 525.525 | 506.902 | 9.875 | 5189.559375 |
| 3027 | 529.256 | 518.298 | 11.582 | 6129.842992 |
| 3026 | 529.316 | 518.484 | 3.680 | 1947.882880 |
| 3121 | 518.635 | 521.978 | 3.324 | 1723.942740 |
| 7 | 518.581 | 521.808 | −7.157 | −3711.484217 |
| 6 | 516.605 | 514.821 | −11.607 | −5996.234235 |
| 3113 | 515.438 | 510.201 | −6.024 | −3104.998512 |
| 3143 | 519.730 | 508.797 | −1.778 | −924.079940 |
| 3142 | 520.873 | 508.423 | −1.895 | −987.054335 |
| | | | 合　計 | 267.376748 |
| | | | 合計面積 | 133.6883740 |
| | | | 地　積 | 133.68 ㎡ |

| 地　番 | ⑦ 1605−47 | | | |
|---|---|---|---|---|
| NO | Xn | Yn | Yn+1−Yn−1 | Xn・(Yn+1−Yn−1) |
| 3145 | 515.483 | 503.857 | 4.179 | 2154.203457 |
| 126 | 519.274 | 508.515 | 4.940 | 2565.213560 |
| 3143 | 519.730 | 508.797 | 1.686 | 876.264780 |
| 3113 | 515.438 | 510.201 | −1.061 | −546.879718 |
| 5 | 514.815 | 507.736 | −5.865 | −3019.389975 |
| 3124 | 514.019 | 504.336 | −3.879 | −1993.879701 |
| | | | 合　計 | 35.532403 |
| | | | 合計面積 | 17.7662015 |
| | | | 地　積 | 17.76 ㎡ |

| 地　番 | ⑧ 1605−48 | | | |
|---|---|---|---|---|
| NO | Xn | Yn | Yn+1−Yn−1 | Xn・(Yn+1−Yn−1) |
| 3062 | 592.804 | 478.596 | −4.880 | −2892.883520 |
| 3091 | 594.354 | 483.335 | 13.778 | 8189.009412 |
| 3092 | 597.309 | 492.374 | 18.559 | 11085.457731 |
| 3093 | 600.422 | 501.894 | 19.006 | 11411.620532 |
| 3094 | 603.523 | 511.380 | 18.995 | 11463.919385 |
| 3095 | 606.632 | 520.889 | 19.038 | 11549.060016 |
| 3096 | 609.748 | 530.418 | 14.263 | 8696.835724 |
| 3063 | 611.296 | 535.152 | 7.216 | 4411.111936 |
| 3117 | 603.695 | 537.634 | 5.679 | 3428.383905 |
| 3118 | 593.902 | 540.831 | 6.394 | 3797.409388 |
| 3125 | 584.111 | 544.028 | 6.403 | 3740.062733 |
| 3119 | 574.307 | 547.234 | 4.770 | 2739.444390 |
| 3134 | 569.527 | 548.798 | −4.477 | −2549.772379 |
| 3136 | 568.684 | 542.757 | −8.226 | −4677.994584 |
| 3070 | 575.373 | 540.572 | −4.873 | −2803.792629 |
| 3069 | 576.722 | 537.884 | −12.063 | −6956.997486 |
| 3071 | 573.664 | 528.509 | −20.535 | −11780.190240 |
| 3106 | 570.008 | 517.349 | −20.248 | −11541.521984 |
| 3089 | 567.030 | 508.261 | −11.162 | −6329.188860 |
| 3105 | 566.353 | 506.187 | −11.433 | −6475.113849 |
| 3076 | 563.299 | 496.828 | −10.741 | −6050.394559 |

| 作成者 | 小田原市下新田２２０−３<br>土地家屋調査士　秋山　隆 | 年 7 月 23 日 作成 |
|---|---|---|

| 申請人 | 八晃建設株式会社<br>代表取締役　岩崎　悦江 | 縮尺 | 1/ |
|---|---|---|---|

これは図面に記録されている内容を証明した書面である。
平成25年9月20日
横浜地方法務局西湘二宮支局
登記官
井上昇

| 地　番 | 1605-1, -14～-59 |
|---|---|
| 土地の所在 | 中郡二宮町中里二丁目 |

# 地積測量図

9/10

## 求積表

| 地　番 | ㊷ 1605－52 | | | |
|---|---|---|---|---|
| NO | Xn | Yn | Yn+1－Yn－1 | Xn・(Yn+1－Yn－1) |
| 3172 | 574.060 | 484.722 | 13.259 | 7611.461540 |
| 3173 | 565.492 | 487.528 | －7.668 | －4336.192656 |
| 3162 | 562.073 | 477.054 | －10.160 | －5710.661680 |
| 3163 | 561.114 | 477.368 | －1.121 | －629.008794 |
| 3180 | 560.643 | 475.933 | －4.927 | －2762.288061 |
| 3179 | 570.012 | 472.441 | －1.664 | －948.499968 |
| 3161 | 570.599 | 474.269 | 12.281 | 7007.526319 |
| | | | 合　計 | 232.336700 |
| | | | 合計面積 | 116.1683500 |
| | | | 地　積 | 116.16 ㎡ |

| 地　番 | ㊶ 1605－53 | | | |
|---|---|---|---|---|
| NO | Xn | Yn | Yn+1－Yn－1 | Xn・(Yn+1－Yn－1) |
| 3173 | 565.492 | 487.528 | 11.406 | 6450.001752 |
| 3090 | 562.645 | 488.460 | －9.517 | －5354.692465 |
| 3164 | 559.196 | 478.011 | －11.823 | －6611.374308 |
| 3181 | 558.755 | 476.637 | －2.078 | －1161.092890 |
| 3180 | 560.643 | 475.933 | 0.731 | 409.830033 |
| 3163 | 561.114 | 477.368 | 1.121 | 629.008794 |
| 3162 | 562.073 | 477.054 | 10.160 | 5710.661680 |
| | | | 合　計 | 72.342596 |
| | | | 合計面積 | 36.1712980 |
| | | | 地　積 | 36.17 ㎡ |

| 地　番 | ㊵ 1605－54 | | | |
|---|---|---|---|---|
| NO | Xn | Yn | Yn+1－Yn－1 | Xn・(Yn+1－Yn－1) |
| 3090 | 562.645 | 488.460 | 13.237 | 7447.731865 |
| 3174 | 554.085 | 491.248 | －7.674 | －4252.048290 |
| 3165 | 550.661 | 480.786 | －10.161 | －5595.266421 |
| 3166 | 549.712 | 481.087 | －0.661 | －363.359632 |
| 3182 | 549.396 | 480.125 | －4.450 | －2444.812200 |
| 3181 | 558.755 | 476.637 | －2.114 | －1181.208070 |
| 3164 | 559.196 | 478.011 | 11.823 | 6611.374308 |
| | | | 合　計 | 222.411560 |
| | | | 合計面積 | 111.2057800 |
| | | | 地　積 | 111.20 ㎡ |

| 地　番 | ㊴ 1605－55 | | | |
|---|---|---|---|---|
| NO | Xn | Yn | Yn+1－Yn－1 | Xn・(Yn+1－Yn－1) |
| 3174 | 554.085 | 491.248 | 11.394 | 6313.244490 |
| 3175 | 551.222 | 492.180 | －9.521 | －5248.184662 |
| 3169 | 547.799 | 481.727 | －11.350 | －6217.518650 |
| 3183 | 547.504 | 480.830 | －1.602 | －877.101408 |
| 3182 | 549.396 | 480.125 | 0.257 | 141.194772 |
| 3166 | 549.712 | 481.087 | 0.661 | 363.359632 |
| 3165 | 550.661 | 480.786 | 10.161 | 5595.266421 |
| | | | 合　計 | 70.260595 |
| | | | 合計面積 | 35.1302975 |
| | | | 地　積 | 35.13 ㎡ |

| 地　番 | ㊸ 1605－49 | | | |
|---|---|---|---|---|
| NO | Xn | Yn | Yn+1－Yn－1 | Xn・(Yn+1－Yn－1) |
| 3139 | 549.388 | 527.290 | 9.197 | 5052.721436 |
| 3109 | 552.092 | 535.562 | 17.642 | 9740.007064 |
| 3082 | 555.156 | 544.932 | 10.736 | 5960.154816 |
| 3079 | 557.841 | 546.298 | －1.496 | －834.530136 |
| 3108 | 566.608 | 543.436 | －3.251 | －1842.042608 |
| 3137 | 567.796 | 543.047 | 4.024 | 2284.811104 |
| 3147 | 568.411 | 547.460 | 16.621 | 9447.559231 |
| 3146 | 531.039 | 559.668 | 8.058 | 4279.112262 |
| 3116 | 529.624 | 555.518 | －7.628 | －4039.971872 |
| 3115 | 540.276 | 552.040 | －6.331 | －3420.487356 |
| 3081 | 549.016 | 549.187 | －5.528 | －3034.960448 |
| 3080 | 550.399 | 546.512 | －12.077 | －6647.168723 |
| 3150 | 547.326 | 537.110 | －20.573 | －11260.137798 |
| 3112 | 543.675 | 525.939 | －13.279 | －7219.460325 |
| 3141 | 542.985 | 523.831 | 0.426 | 231.311610 |
| 124 | 545.874 | 526.365 | 3.459 | 1888.178166 |
| | | | 合　計 | 585.096423 |
| | | | 合計面積 | 292.5482115 |
| | | | 地　積 | 292.54 ㎡ |

| 地　番 | ㊹ 1605－50 | | | |
|---|---|---|---|---|
| NO | Xn | Yn | Yn+1－Yn－1 | Xn・(Yn+1－Yn－1) |
| 3132 | 585.432 | 480.997 | 15.539 | 9097.027848 |
| 3171 | 576.927 | 483.783 | －7.658 | －4418.106966 |
| 3159 | 573.439 | 473.339 | －10.138 | －5813.524582 |
| 3160 | 572.515 | 473.645 | －1.599 | －915.451485 |
| 3178 | 571.893 | 471.740 | －5.401 | －3088.794093 |
| 3133 | 581.273 | 468.244 | 9.257 | 5380.844161 |
| | | | 合　計 | 241.994883 |
| | | | 合計面積 | 120.9974415 |
| | | | 地　積 | 120.99 ㎡ |

| 地　番 | ㊺ 1605－51 | | | |
|---|---|---|---|---|
| NO | Xn | Yn | Yn+1－Yn－1 | Xn・(Yn+1－Yn－1) |
| 3171 | 576.927 | 483.783 | 11.383 | 6567.160041 |
| 3172 | 574.060 | 484.722 | －9.514 | －5461.606840 |
| 3161 | 570.599 | 474.269 | －12.281 | －7007.526319 |
| 3179 | 570.012 | 472.441 | －2.529 | －1441.560348 |
| 3178 | 571.893 | 471.740 | 1.204 | 688.559172 |
| 3160 | 572.515 | 473.645 | 1.599 | 915.451485 |
| 3159 | 573.439 | 473.339 | 10.138 | 5813.524582 |
| | | | 合　計 | 74.001773 |
| | | | 合計面積 | 37.0008865 |
| | | | 地　積 | 37.00 ㎡ |

| 作成者 | 小田原市下新田２２０－３<br>土地家屋調査士　秋山　隆　　平成25年7月23日作成 |
|---|---|

| 申請人 | 八晃建設株式会社<br>代表取締役　岩崎　悦江 | 縮尺 | 1/ |
|---|---|---|---|

登記年月日：平成25年8月20日

これは図面に記録されている内容を証明した書面である。

平成25年9月20日　横浜地方法務局西湘二宮支局　登記官　井上昇

| 地　番 | 1605-1, -14～-59 |
|---|---|
| 土地の所在 | 中郡二宮町中里二丁目 |

# 地積測量図

(10/10)

## 座標一覧表

| 点　名 | X座標 | Y座標 |
|---|---|---|
| 55 | 592.520 | 559.729 |
| 61 | 609.994 | 553.569 |
| 12 | 536.312 | 575.151 |
| 37 | 510.432 | 486.151 |

## 求積表

| 地　番 | ㊱ 1605−56 | | | |
|---|---|---|---|---|
| NO | Xn | Yn | Yn+1−Yn−1 | Xn・(Yn+1−Yn−1) |
| 3175 | 551.222 | 492.180 | 13.473 | 7426.614006 |
| 3148 | 541.950 | 495.200 | −1.723 | −933.779850 |
| 3170 | 540.400 | 490.457 | −10.963 | −5924.405200 |
| 3184 | 538.363 | 484.237 | −9.627 | −5182.820601 |
| 3183 | 547.504 | 480.830 | −2.510 | −1374.235040 |
| 3169 | 547.799 | 481.727 | 11.350 | 6217.518650 |
| | | | 合　計 | 228.891965 |
| | | | 合計面積 | 114.4459825 |
| | | | 地　積 | 114.44 ㎡ |

| 地　番 | ㊲ 1605−57 | | | |
|---|---|---|---|---|
| NO | Xn | Yn | Yn+1−Yn−1 | Xn・(Yn+1−Yn−1) |
| 3148 | 541.950 | 495.200 | 7.775 | 4213.661250 |
| 3176 | 532.681 | 498.232 | −1.720 | −916.211320 |
| 3168 | 531.134 | 493.480 | −10.588 | −5623.646792 |
| 3185 | 529.222 | 487.644 | −9.243 | −4891.598946 |
| 3184 | 538.363 | 484.237 | 2.813 | 1514.415119 |
| 3170 | 540.400 | 490.457 | 10.963 | 5924.405200 |
| | | | 合　計 | 221.024511 |
| | | | 合計面積 | 110.5122555 |
| | | | 地　積 | 110.51 ㎡ |

| 地　番 | ㊳ 1605−58 | | | |
|---|---|---|---|---|
| NO | Xn | Yn | Yn+1−Yn−1 | Xn・(Yn+1−Yn−1) |
| 3176 | 532.681 | 498.232 | 7.781 | 4144.790861 |
| 3177 | 523.419 | 501.261 | −1.717 | −898.710423 |
| 3167 | 521.860 | 496.515 | −10.209 | −5327.668740 |
| 3186 | 520.080 | 491.052 | −8.871 | −4613.629680 |
| 3185 | 529.222 | 487.644 | 2.428 | 1284.951016 |
| 3168 | 531.134 | 493.480 | 10.588 | 5623.646792 |
| | | | 合　計 | 213.379826 |
| | | | 合計面積 | 106.6899130 |
| | | | 地　積 | 106.68 ㎡ |

| 地　番 | ㊴ 1605−59 | | | |
|---|---|---|---|---|
| NO | Xn | Yn | Yn+1−Yn−1 | Xn・(Yn+1−Yn−1) |
| 3177 | 523.419 | 501.261 | 7.036 | 3682.776084 |
| 3144 | 516.419 | 503.551 | 2.596 | 1340.623724 |
| 3145 | 515.483 | 503.857 | 0.785 | 404.654155 |
| 3124 | 514.019 | 504.336 | 0.410 | 210.747790 |
| 4 | 514.003 | 504.267 | −5.066 | −2603.939198 |
| 3 | 512.935 | 499.270 | −8.942 | −4586.664770 |
| 35 | 512.172 | 495.325 | −7.798 | −3993.917256 |
| 96 | 518.952 | 491.472 | −4.273 | −2217.481896 |
| 3186 | 520.080 | 491.052 | 5.043 | 2622.763440 |
| 3167 | 521.860 | 496.515 | 10.209 | 5327.668740 |
| | | | 合　計 | 187.230813 |
| | | | 合計面積 | 93.6154065 |
| | | | 地　積 | 93.61 ㎡ |

| 作成者 | 小田原市下新田２２０−３<br>土地家屋調査士　秋山　隆 | 年 7 月 23 日 作成 |
|---|---|---|

| 申請人 | 八晃建設株式会社<br>代表取締役　岩崎　悦江 | 縮尺 | 1/ |
|---|---|---|---|

整理番号：H04277-1
(10/10)

| 地　番 | 1611-1, -3～-7 |
|---|---|
| 土地の所在 | 中郡二宮町中里二丁目 |

# 地積測量図

1/2

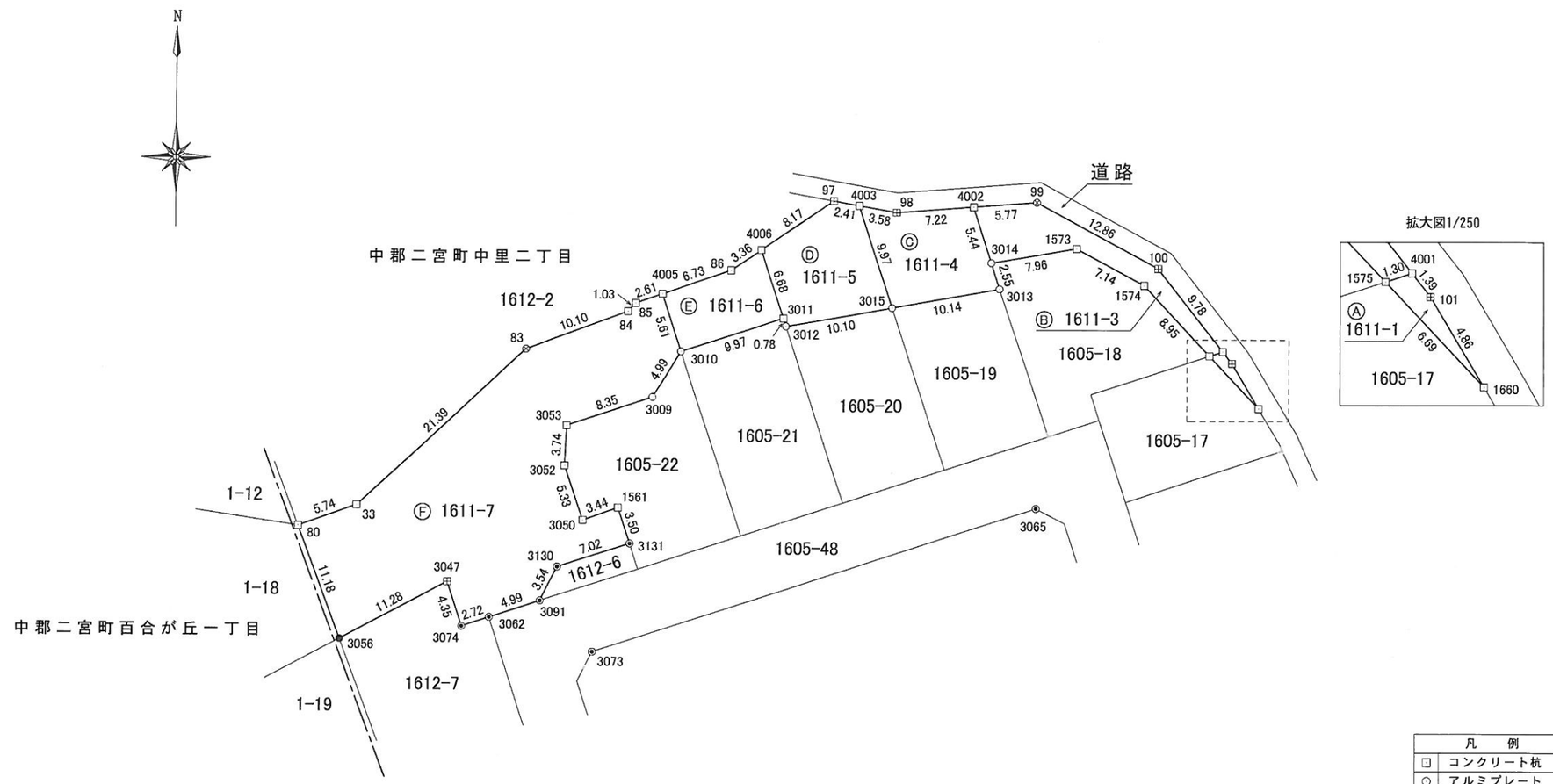


| 凡　例 | |
|---|---|
| □ | コンクリート杭 |
| ○ | アルミプレート |
| ⊗ | 金属鋲 |
| ⊞ | 町コンクリート杭 |
| ◉ | 町金属標 |
| ● | 計算点 |

(単位：m)

| 測地系 | 任意座標 |
|---|---|
| 測量年月日 | 平成30年12月11日 |

| 作成者 | 小田原市下新田220－3<br>土地家屋調査士　秋山　隆一郎　平成30年12月11日 作成 | 申請人 | 八晃建設株式会社<br>代表取締役　岩崎　暉男 | 縮尺 | 1/500 |
|---|---|---|---|---|---|

| 地　番 | 1611-1, -3～-7 |
|---|---|
| 土地の所在 | 中郡二宮町中里二丁目 |

# 地積測量図



## 求積表

| 地　番 | Ⓐ 1611−1 | | | |
|---|---|---|---|---|
| NO | Xn | Yn | Yn+1−Yn−1 | Xn・(Yn+1−Yn−1) |
| 1660 | 612.409 | 550.008 | 2.099 | 1285.446491 |
| 101 | 616.592 | 547.524 | −3.347 | −2063.733424 |
| 4001 | 617.688 | 546.661 | −2.099 | −1296.527112 |
| 1575 | 617.286 | 545.425 | 3.347 | 2066.056242 |
| | | | 合　計 | −8.757803 |
| | | | 合　計　面　積 | 4.3789015 |
| | | | 地　積 | 4.37 ㎡ |

| 地　番 | Ⓑ 1611−3 | | | |
|---|---|---|---|---|
| NO | Xn | Yn | Yn+1−Yn−1 | Xn・(Yn+1−Yn−1) |
| 4001 | 617.688 | 546.661 | 4.816 | 2974.785408 |
| 1575 | 617.286 | 545.425 | −7.366 | −4546.928676 |
| 1574 | 623.810 | 539.295 | −12.417 | −7745.848770 |
| 1573 | 627.196 | 533.008 | −14.134 | −8864.788264 |
| 3014 | 625.851 | 525.161 | −9.477 | −5931.189927 |
| 4002 | 631.036 | 523.531 | 4.128 | 2604.916608 |
| 99 | 631.471 | 529.289 | 17.078 | 10784.261738 |
| 100 | 625.374 | 540.609 | 17.372 | 10863.997128 |
| | | | 合　計 | 139.205245 |
| | | | 合　計　面　積 | 69.6026225 |
| | | | 地　積 | 69.60 ㎡ |

| 地　番 | Ⓒ 1611−4 | | | |
|---|---|---|---|---|
| NO | Xn | Yn | Yn+1−Yn−1 | Xn・(Yn+1−Yn−1) |
| 4002 | 631.036 | 523.531 | 8.826 | 5569.523736 |
| 3014 | 625.851 | 525.161 | 2.394 | 1498.287294 |
| 3013 | 623.420 | 525.925 | −9.224 | −5750.426080 |
| 3015 | 621.645 | 515.937 | −13.111 | −8150.387595 |
| 4003 | 631.113 | 512.814 | 0.398 | 251.182974 |
| 98 | 630.493 | 516.335 | 10.717 | 6756.993481 |
| | | | 合　計 | 175.173810 |
| | | | 合　計　面　積 | 87.5869050 |
| | | | 地　積 | 87.58 ㎡ |

| 地　番 | Ⓓ 1611−5 | | | |
|---|---|---|---|---|
| NO | Xn | Yn | Yn+1−Yn−1 | Xn・(Yn+1−Yn−1) |
| 4006 | 626.961 | 503.665 | 4.687 | 2938.566207 |
| 97 | 631.532 | 510.439 | 9.149 | 5777.886268 |
| 4003 | 631.113 | 512.814 | 5.498 | 3469.859274 |
| 3015 | 621.645 | 515.937 | −6.818 | −4238.375610 |
| 3012 | 619.879 | 505.996 | −10.185 | −6313.467615 |
| 3011 | 620.619 | 505.752 | −2.331 | −1446.662889 |
| | | | 合　計 | 187.805635 |
| | | | 合　計　面　積 | 93.9028175 |
| | | | 地　積 | 93.90 ㎡ |

| 地　番 | Ⓔ 1611−6 | | | |
|---|---|---|---|---|
| NO | Xn | Yn | Yn+1−Yn−1 | Xn・(Yn+1−Yn−1) |
| 4006 | 626.961 | 503.665 | 4.875 | 3056.434875 |
| 3011 | 620.619 | 505.752 | −7.388 | −4585.133172 |
| 3010 | 617.525 | 496.277 | −11.225 | −6931.718125 |
| 4005 | 622.850 | 494.527 | 4.600 | 2865.110000 |
| 86 | 625.080 | 500.877 | 9.138 | 5711.981040 |
| | | | 合　計 | 116.674618 |
| | | | 合　計　面　積 | 58.3373090 |
| | | | 地　積 | 58.33 ㎡ |

| 地　番 | Ⓕ 1611−7 | | | |
|---|---|---|---|---|
| NO | Xn | Yn | Yn+1−Yn−1 | Xn・(Yn+1−Yn−1) |
| 80 | 601.229 | 460.806 | 1.495 | 898.837355 |
| 33 | 603.166 | 466.205 | 21.090 | 12720.770940 |
| 83 | 617.704 | 481.896 | 25.153 | 15537.108712 |
| 84 | 621.235 | 491.358 | 10.168 | 6316.717480 |
| 85 | 621.985 | 492.064 | 3.169 | 1971.070465 |
| 4005 | 622.850 | 494.527 | 4.213 | 2624.067050 |
| 3010 | 617.525 | 496.277 | −0.880 | −543.422000 |
| 3009 | 613.287 | 493.647 | −10.544 | −6466.498128 |
| 3053 | 610.628 | 485.733 | −8.084 | −4936.316752 |
| 3052 | 606.896 | 485.563 | 1.533 | 930.371568 |
| 3050 | 601.850 | 487.266 | 4.948 | 2977.953800 |
| 1561 | 603.001 | 490.511 | 4.345 | 2620.039345 |
| 3131 | 599.680 | 491.611 | −5.574 | −3342.616320 |
| 3130 | 597.509 | 484.937 | −8.276 | −4944.984484 |
| 3091 | 594.354 | 483.335 | −6.341 | −3768.798714 |
| 3062 | 592.804 | 478.596 | −7.322 | −4340.510888 |
| 3074 | 591.962 | 476.013 | −3.943 | −2334.106166 |
| 3047 | 596.089 | 474.653 | −11.303 | −6737.593967 |
| 3056 | 590.754 | 464.710 | −13.847 | −8180.170638 |
| | | | 合　計 | 1001.918658 |
| | | | 合　計　面　積 | 500.9593290 |
| | | | 地　積 | 500.95 ㎡ |

## 座標一覧表

| 点　名 | X座標 | Y座標 | 備　考 |
|---|---|---|---|
| 3065 | 603.060 | 529.295 | 町金属標 |
| 3073 | 589.632 | 488.215 | 町金属標 |

| 作成者 | 小田原市下新田２２０−３<br>土地家屋調査士　秋山　隆一郎　平成３０年１２月１１日 作成 |
|---|---|

| 申請人 | 八晃建設株式会社<br>代表取締役　岩崎　暉男 | 縮尺 | 1/ |
|---|---|---|---|

| 地　番 | 1605-60～-63 |
|---|---|
| 土地の所在 | 中郡二宮町中里二丁目 |

# 地積測量図

## 求積表

| 地　番 | Ⓐ 1605－60 | | | |
|---|---|---|---|---|
| NO | Xn | Yn | Yn+1－Yn－1 | Xn・(Yn+1－Yn－1) |
| 3192 | 542.624 | 557.588 | 8.006 | 4344.247744 |
| 3194 | 546.418 | 569.207 | 15.194 | 8302.275092 |
| 213 | 535.480 | 572.782 | －7.666 | －4104.989680 |
| 10 | 531.678 | 561.541 | －11.581 | －6157.362918 |
| 3120 | 531.562 | 561.201 | －3.953 | －2101.264586 |
| | | | 合　計 | 282.905652 |
| | | | 合　計　面　積 | 141.4528260 |
| | | | 地　積 | 141.45 ㎡ |

| 地　番 | Ⓑ 1605－61 | | | |
|---|---|---|---|---|
| NO | Xn | Yn | Yn+1－Yn－1 | Xn・(Yn+1－Yn－1) |
| 3193 | 553.626 | 553.994 | 8.019 | 4439.526894 |
| 3195 | 557.430 | 565.607 | 15.213 | 8480.182590 |
| 3194 | 546.418 | 569.207 | －8.019 | －4381.725942 |
| 3192 | 542.624 | 557.588 | －15.213 | －8254.938912 |
| | | | 合　計 | 283.044630 |
| | | | 合　計　面　積 | 141.5223150 |
| | | | 地　積 | 141.52 ㎡ |

| 地　番 | Ⓒ 1605－62 | | | |
|---|---|---|---|---|
| NO | Xn | Yn | Yn+1－Yn－1 | Xn・(Yn+1－Yn－1) |
| 3196 | 564.639 | 550.396 | 11.274 | 6365.740086 |
| 203 | 568.438 | 562.009 | 15.211 | 8646.510418 |
| 3195 | 557.430 | 565.607 | －8.015 | －4467.801450 |
| 3193 | 553.626 | 553.994 | －14.872 | －8233.525872 |
| 3127 | 563.603 | 550.735 | －3.598 | －2027.843594 |
| | | | 合　計 | 283.079588 |
| | | | 合　計　面　積 | 141.5397940 |
| | | | 地　積 | 141.53 ㎡ |

| 地　番 | Ⓓ 1605－63 | | | |
|---|---|---|---|---|
| NO | Xn | Yn | Yn+1－Yn－1 | Xn・(Yn+1－Yn－1) |
| 3119 | 574.307 | 547.234 | 11.558 | 6637.840306 |
| 3003 | 579.129 | 561.954 | 14.837 | 8592.536973 |
| 206 | 578.753 | 562.071 | 0.055 | 31.831415 |
| 203 | 568.438 | 562.009 | －11.675 | －6636.513650 |
| 3196 | 564.639 | 550.396 | －14.775 | －8342.541225 |
| | | | 合　計 | 283.153819 |
| | | | 合　計　面　積 | 141.5769095 |
| | | | 地　積 | 141.57 ㎡ |

## 座標一覧表

| 点　名 | X座標 | Y座標 | 備　考 |
|---|---|---|---|
| 12 | 536.312 | 575.151 | 町金属標 |
| 110 | 568.487 | 564.634 | 町コンクリート杭 |

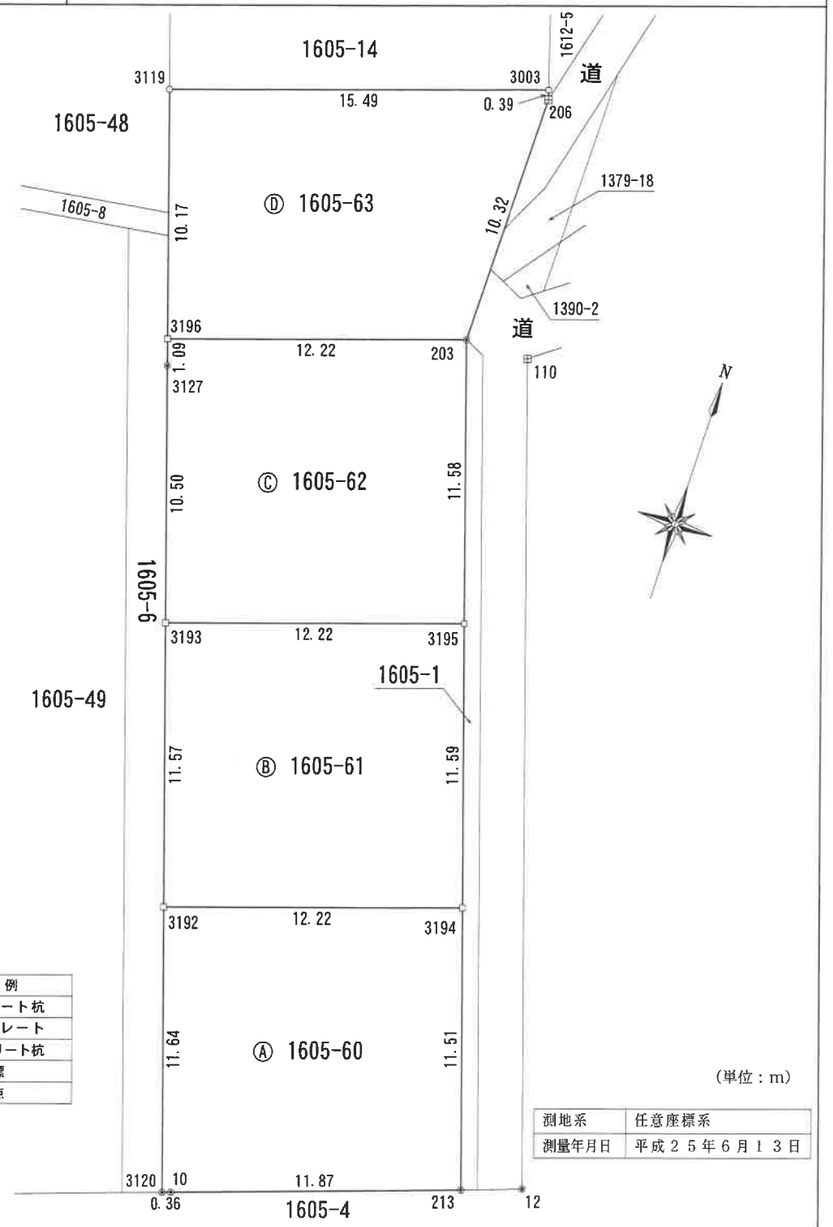


| 凡　例 |
|---|
| □ コンクリート杭 |
| ⊙ アルミプレート |
| ⊞ 町コンクリート杭 |
| ◉ 町金属標 |
| ● 計算点 |

(単位：m)

| | |
|---|---|
| 測地系 | 任意座標系 |
| 測量年月日 | 平成２５年６月１３日 |

| 作成者 | 小田原市下新田２２０－３<br>土地家屋調査士　秋山　隆　平成２５年１０月１８日 作成 |
|---|---|

| 申請人 | 八晃建設株式会社<br>代表取締役　岩崎　悦江 | 縮尺 | 1/250 |
|---|---|---|---|